

CASOS CONFIRMADOS

299.846

CASOS RECUPERADOS

280.042

CASOS ATIVOS
(EM ISOLAMENTO DOMICILIAR OU HOSPITALAR)

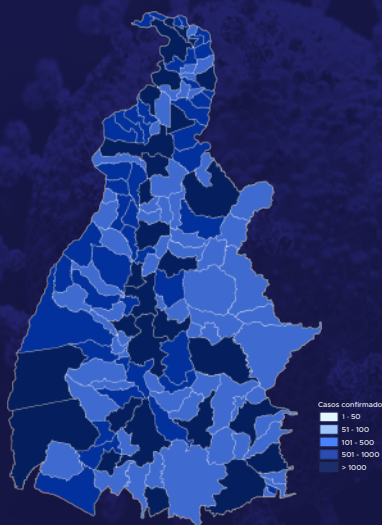
15.689

ÓBITOS

4.115

CASOS NOTIFICADOS

899.587



HOSPITALIZAÇÃO COVID

76

LEITOS PÚBLICOS **47**

CLÍNICOS **19**

UTI COVID **28**

LEITOS PRIVADOS **29**

CLÍNICOS **09**

UTI COVID **20**

VACINÔMETRO

DOSES APLICADAS

2.331.311

681º BOLETIM EPIDEMIOLÓGICO DE NOTIFICAÇÕES DA COVID-19 NO TOCANTINS

A Secretaria de Estado da Saúde (SES) informa que nesta terça-feira, 08 de março, foram contabilizados 302 novos casos confirmados para Covid-19. Deste total, foram registrados 110 nas últimas 24 horas e o restante por exames coletados em dias anteriores e que tiveram seus resultados inseridos no sistema, pelos municípios, na data de ontem.

Desta forma, hoje o Tocantins registra um total de **899.587** pessoas notificadas com a Covid-19 e acumula **299.846** casos confirmados da doença. Destes pacientes **280.042** estão recuperados e **15.689** estão ainda ativos (em isolamento domiciliar ou hospitalar), além de **4.115** óbitos.

TABELA 1. Distribuição dos novos casos confirmados para COVID-19, segundo município de residência, TOCANTINS.

MUNICÍPIO	TOTAL	POPULAÇÃO ESTIMADA	PROPORÇÃO DE CONTAMINADOS EM RELAÇÃO A POPULAÇÃO
GURUPI	41	87545	0,05%
PALMAS	36	306296	0,01%
ARAGUAÍNA	22	183381	0,01%
PRESIDENTE KENNEDY	22	3676	0,6%
GUARÁI	15	26165	0,06%
SANTA MARIA DO TOCANTINS	13	3486	0,37%
COLINAS DO TOCANTINS	10	35851	0,03%
ALVORADA	9	8396	0,11%
ANANÁS	9	9492	0,09%
FORMOSO DO ARAGUAIA	9	18399	0,05%
NATIVIDADE	9	9250	0,1%
PALMEIRÓPOLIS	9	7676	0,12%
PARAÍSO DO TOCANTINS	9	51891	0,02%
PORTO NACIONAL	9	53316	0,02%
COUTO MAGALHÃES	8	5639	0,14%
CARIRI DO TOCANTINS	7	4441	0,16%
PONTE ALTA DO TOCANTINS	6	8116	0,07%
FÁTIMA	5	3830	0,13%
ARAGUAÇU	4	8467	0,05%
BURITI DO TOCANTINS	4	11497	0,03%
WANDERLÂNDIA	4	11734	0,03%
FIGUEIRÓPOLIS	3	5243	0,06%
MIRACEMA DO TOCANTINS	3	17936	0,02%
SÍTIO NOVO DO TOCANTINS	3	8997	0,03%
TAGUATINGA	3	16825	0,02%
ARAGUACEMA	2	7155	0,03%
DARCINÓPOLIS	2	6174	0,03%
GOIANORTE	2	5130	0,04%
ITACAJÁ	2	7452	0,03%
NAZARÉ	2	3834	0,05%
RIO SONO	2	6488	0,03%
AGUIARNÓPOLIS	1	6892	0,01%
ALIANÇA DO TOCANTINS	1	5346	0,02%
COMBINADO	1	4861	0,02%
DIVINÓPOLIS DO TOCANTINS	1	6943	0,01%
DOIS IRMÃOS DO TOCANTINS	1	7185	0,01%
DUERÉ	1	4686	0,02%
LAGOA DO TOCANTINS	1	4393	0,02%
MATEIROS	1	2729	0,04%
MIRANORTE	1	13493	0,01%
MURICILÂNDIA	1	3587	0,03%
PEDRO AFONSO	1	13773	0,01%
PONTE ALTA DO BOM JESUS	1	4591	0,02%
PRAIA NORTE	1	8498	0,01%
RIO DOS BOIS	1	2856	0,04%
SANTA ROSA DO TOCANTINS	1	4846	0,02%
TALISMÃ	1	2812	0,04%
TOCANTÍNIA	1	7617	0,01%
TOCANTINÓPOLIS	1	22845	0,0%
TOTAL	302		

Fonte: Centro de Informações Estratégicas da Vigilância em Saúde - CIEVS/TO

NOTIFICAÇÕES PARA COVID-19

GRÁFICO 1. GRÁFICO 1. Distribuição dos novos casos confirmados da COVID-19, segundo sexo, TOCANTINS.

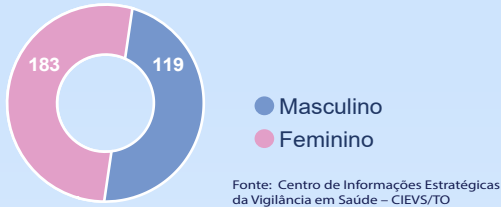


GRÁFICO 2. Distribuição dos novos casos confirmados da COVID-19, segundo Faixa Etária, TOCANTINS.

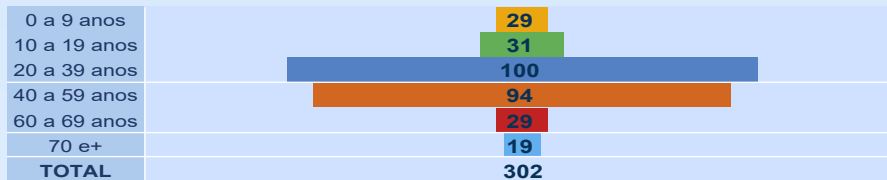


GRÁFICO 3. Perfil dos exames confirmados segundo tipo do teste, TOCANTINS.


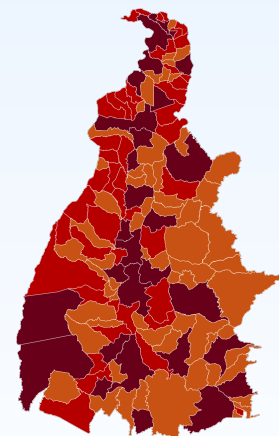


IMAGEM 1. Distribuição dos casos confirmados por Coronavírus segundo o município de residência.



Fonte: Centro de Informações Estratégicas da Vigilância em Saúde – CIEVS/TO

NOTIFICAÇÕES PARA COVID-19

TABELA 2. Distribuição dos casos e óbitos confirmados acumulados da COVID-19, segundo município de residência, TOCANTINS.

MUNICÍPIO	CASOS	ÓBITOS
PALMAS	73579	721
ARAGUAÍNA	45900	592
GURUPI	19760	286
PORTO NACIONAL	13730	217
PARAÍSO DO TOCANTINS	11681	205
COLINAS DO TOCANTINS	9460	163
GUARAI	3879	83
ARAGUATINS	3186	76
FORMOSO DO ARAGUAIA	4408	72
MIRANORTE	3663	61
TOCANTINÓPOLIS	3479	59
MIRACEMA DO TOCANTINS	3134	55
NOVA OLINDA	1454	51
DIANÓPOLIS	2694	41
XAMBIOÁ	2832	40
TAGUATINGA	1971	34
AUGUSTINÓPOLIS	2059	32
ALVORADA	2749	31
PEDRO AFONSO	2408	31
COLMÉIA	1282	29
LAGOA DA CONFUSÃO	2960	29
PALMEIRÓPOLIS	2057	29
ANANAS	2182	28
BURITI DO TOCANTINS	1636	26
SILVANÓPOLIS	1486	26
ALIANÇA DO TOCANTINS	1183	25
ARAGUAÇU	1651	25
AXIXÁ DO TOCANTINS	1250	24
NATIVIDADE	1404	24
ESPERANTINA	1037	22
PEIXE	1748	22
FIGUEIRÓPOLIS	1191	21
WANDERLÂNDIA	1981	21
BARROLÂNDIA	841	20
DOIS IRMÃOS DO TOCANTINS	1054	20
ARAGUACEMA	1081	19
BREJINHO DE NAZARÉ	1103	19
CARIRI DO TOCANTINS	1427	18
ITAGUATINS	837	18
SÃO VALÉRIO	995	18
COMBINADO	1323	17
CRISTALÂNDIA	713	17
GOIATINS	1196	17
PONTE ALTA DO TOCANTINS	1478	17
SÃO MIGUEL DO TOCANTINS	1073	17
ARAGUANÁ	607	16
ITACAJÁ	1452	16
MARIANÓPOLIS DO TOCANTINS	581	15
NOVA ROSALÂNDIA	808	15
AGUIARNÓPOLIS	960	14
CASEARA	622	14
FILADÉLFIA	765	14
SANTA FÉ DO ARAGUAIA	1000	14
APARECIDA DO RIO NEGRO	402	13
ARRAIAS	1304	13
BERNARDO SAYÃO	947	13
DARCINÓPOLIS	948	13
JAÚ DO TOCANTINS	404	13
PARANÁ	876	13
TOCANTÍNIA	1406	13
ARAPOEMA	620	12
CONCEIÇÃO DO TOCANTINS	605	12
MONTE DO CARMO	861	12
PEQUIZEIRO	718	12
ARAGOMINAS	847	11
DIVINÓPOLIS DO TOCANTINS	972	11
ITAPIRATINS	612	11
PONTE ALTA DO BOM JESUS	565	11
SÍTIO NOVO DO TOCANTINS	1002	11
DUERÉ	503	10

MUNICÍPIO	CASOS	ÓBITOS
FÁTIMA	799	10
PRESIDENTE KENNEDY	607	10
RIACHINHO	859	10
SAMPAIO	752	10
SÃO BENTO DO TOCANTINS	1080	10
TABOCÃO	610	10
PALMEIRANTE	560	9
PRAIA NORTE	369	9
SANDOLÂNDIA	595	9
SÃO SEBASTIÃO DO TOCANTINS	746	9
ABREULÂNDIA	440	8
AURORA DO TOCANTINS	427	8
BABACULÂNDIA	896	8
BANDEIRANTES DO TOCANTINS	631	8
BARRA DO OURO	175	8
COUTO MAGALHÃES	836	8
LAGOA DO TOCANTINS	328	8
PAU D'ARCO	535	8
PINDORAMA DO TOCANTINS	668	8
PIUM	568	8
RECURSOLÂNDIA	410	8
RIO DOS BOIS	706	8
CARMOLÂNDIA	428	7
CARRASCO BONITO	806	7
CENTENÁRIO	449	7
GOIANORTE	521	7
NAZARÉ	638	7
NOVO ACORDO	619	7
NOVO ALEGRE	164	7
SANTA ROSA DO TOCANTINS	501	7
SANTA TEREZA DO TOCANTINS	307	7
BRASILÂNDIA DO TOCANTINS	258	6
CAMPOS LINDOS	579	6
MONTE SANTO DO TOCANTINS	196	6
PALMEIRAS DO TOCANTINS	797	6
PUGMIL	370	6
ALMAS	310	5
ÂNGICO	259	5
LAJEADO	306	5
SANTA TEREZINHA DO TOCANTINS	335	5
IPUEIRAS	194	4
ITAPORÁ DO TOCANTINS	771	4
LIZARDA	179	4
MAURILÂNDIA DO TOCANTINS	571	4
RIO SONO	457	4
SÃO SALVADOR DO TOCANTINS	226	4
SUCUPIRA	423	4
BOM JESUS DO TOCANTINS	187	3
CHAPADA DE AREIA	192	3
NOVO JARDIM	415	3
SANTA MARIA DO TOCANTINS	535	3
SÃO FÉLIX DO TOCANTINS	166	3
TUPIRATINS	311	3
CACHOEIRINHA	131	2
CHAPADA DA NATIVIDADE	258	2
JUARINA	161	2
LUZINÓPOLIS	306	2
MURICILÂNDIA	656	2
PORTO ALEGRE DO TOCANTINS	324	2
RIO DA CONCEIÇÃO	346	2
SANTA RITA DO TOCANTINS	397	2
TALISMÁ	646	2
TUPIRAMA	387	2
LAVANDEIRA	255	1
MATEIROS	253	1
OLIVEIRA DE FÁTIMA	183	1
PIRAQUÊ	287	1
CRIXAS DO TOCANTINS	306	0
TAIPAS DO TOCANTINS	301	0
TOTAL	299846	4115

NOVOS ÓBITOS

- 1- Homem, 28 anos, residente em Colinas do Tocantins. Óbito dia 12/02/22 na zona rural de Palmeirante.
- 2- Homem, 71 anos, residente em Porto Nacional. Comorbidades: diabetes. Óbito dia 01/02/22 no Hospital Regional de Porto Nacional.
- 3- Mulher, 79 anos, residente em Palmas. Comorbidades: diabetes e doenças cardíacas crônicas. Óbito dia 24/02/22 no Instituto Sinai.

O DETALHAMENTO DOS CASOS ACUMULADOS PODEM SER ACESSADOS NO SITE DA SECRETARIA DA SAÚDE
integra.saude.to.gov.br/covid19

OBSERVAÇÕES:

O Estado possui uma plataforma onde todos podem acompanhar os números da Covid-19 no Tocantins:
<http://coronavirus.to.gov.br>

A Secretaria de Estado da Saúde (SES) esclarece que o banco de dados do Estado é dinâmico, em virtude do fechamento das investigações epidemiológicas, que alteram principalmente locais de residência dos casos positivos, trazendo modificações diárias no acumulado dos municípios e no total geral do Estado.

Os dados consolidados neste boletim são referentes às notificações recebidas no último dia, que podem abordar resultados diagnosticados em dias anteriores e notificados posteriormente ao Cievs Estadual. Para manter a credibilidade dos dados contabilizados, os gráficos apresentam a distribuição de novos casos de acordo com a data do diagnóstico e não sua notificação, por parte dos municípios. Em cada edição, o boletim apresenta a distribuição dos novos casos também por este critério.

Todas as informações que constam no boletim são provenientes dos sistemas oficiais do Ministério da Saúde alimentados pelos municípios:

Sistema Gerenciador de Ambiente Laboratorial (GAL) é o sistema utilizado pelos municípios para cadastro das mostras que serão encaminhadas ao Lacen para realização dos exames.

E-SUS-VE é a ferramenta de registro de notificação de casos suspeitos da Covid-19.

SIVEP-Gripe, é o Sistema de Informação da Vigilância Epidemiológica da Gripe, utilizado para notificação dos casos de Síndrome Respiratória Aguda Grave (SRAG) em unidades hospitalares e unidades de Pronto Atendimento (UPA).

SIM é o sistema de Informação sobre mortalidade, desenvolvido pelo Ministério da Saúde para unificação dos dados sobre óbitos no país.

Considerando o aumento recente de casos positivos que tem demandado tempo excessivo para confirmação de residências junto aos municípios, o Estado prevê o preenchimento correto de informações nas plataformas que serão utilizadas para consolidação dos boletins diários e a atualização da residência nos cartões SUS utilizado nos cadastros dos sistemas.

O Estado não irá confirmar residências junto aos municípios, estes devem ficar atentos aos dados informados nos Boletins Epidemiológicos diários, nos sistemas de notificação e cadastros de exames no Lacen.

Qualquer divergência deverá ser informada ao Cievs/COE do Estado que fará as correções nos próximos boletins.

Os dados contidos no boletim são consolidados com resultados de exames realizados no Lacen e notificações recebidas dos municípios até as 23:59h do último dia.