

PG. 01

## NOTIFICAÇÕES PARA COVID-19

CASOS CONFIRMADOS

**294.846**

CASOS RECUPERADOS

**273.332**

CASOS ATIVOS  
(EM ISOLAMENTO DOMICILIAR OU HOSPITALAR)

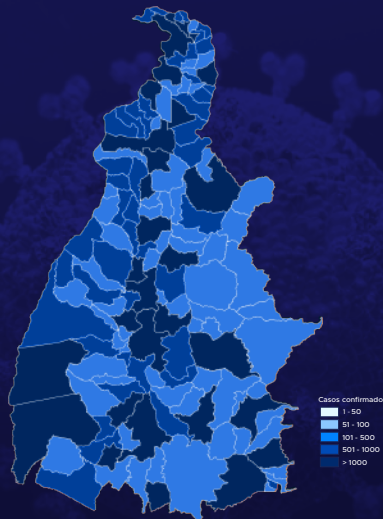
**17.428**

ÓBITOS

**4.086**

CASOS NOTIFICADOS

**880.066**



HOSPITALIZAÇÃO COVID

**139**

LEITOS PÚBLICOS **90**

CLÍNICOS **39**

UTI COVID **51**

LEITOS PRIVADOS **49**

CLÍNICOS **22**

UTI COVID **27**

VACINÔMETRO

**2.270.579**

DOSES APLICADAS

## 668º BOLETIM EPIDEMIOLÓGICO NOTIFICAÇÕES DA COVID-19 NO TOCANTINS

A Secretaria de Estado da Saúde (SES) informa que neste sábado, 19 de fevereiro, foram contabilizados **854** novos casos confirmados para Covid-19. Deste total, foram registrados **317** nas últimas 24 horas e o restante por exames coletados em dias anteriores e que tiveram seus resultados inseridos no sistema, pelos municípios, na data de ontem.

Desta forma, hoje o Tocantins registra um total de **880.066** pessoas notificadas com a Covid-19 e acumula **294.846** casos confirmados da doença. Destes pacientes **273.332** estão recuperados e **17.428** estão ainda ativos (em isolamento domiciliar ou hospitalar), além de **4.086** óbitos.

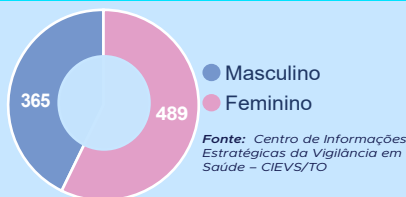
**TABELA 1.** Distribuição dos novos casos confirmados para COVID-19, segundo município de residência.

MUNICÍPIO	TOTAL	POPULAÇÃO ESTIMADA	PROPORÇÃO DE CONTAMINADOS EM RELAÇÃO À POPULAÇÃO	MUNICÍPIO	TOTAL	POPULAÇÃO ESTIMADA	PROPORÇÃO DE CONTAMINADOS EM RELAÇÃO À POPULAÇÃO
1 PALMAS	121	306.296	0,04%	33 CRISTAL NDIA	4	7.278	0,05%
2 GURUPI	120	87.545	0,14%	34 PINDORAMA DO TOCANTINS	4	4.430	0,09%
3 PORTO NACIONAL	99	53.316	0,19%	35 BERNARDO SAYÃO	3	4.448	0,07%
4 BURITI DO TOCANTINS	69	11.497	0,6%	36 CENTENÁRIO	3	2.936	0,1%
5 ARAGUAÍNA	47	183.381	0,03%	37 LAGOA DA CONFUSÃO	3	13.676	0,02%
6 PARAÍSO DO TOCANTINS	37	51.891	0,07%	38 NOVO ACORDO	3	4.397	0,07%
7 ALVORADA	36	8.396	0,43%	39 SANTA TEREZINHA DO TOCANTINS	3	2.530	0,12%
8 NOVA ROSALANDIA	29	4.304	0,67%	40 TOCANTINÓPOLIS	3	22.845	0,01%
9 DIANÓPOLIS	27	22.424	0,12%	41 ANANÁS	2	9.492	0,02%
10 CAMPOS LINDOS	19	10.312	0,18%	42 BREJINHO DE NAZARÉ	2	5.519	0,04%
11 MIRACEMA DO TOCANTINS	19	17.936	0,11%	43 CARRASCO BONITO	2	4.130	0,05%
12 COLINAS DO TOCANTINS	18	35.851	0,05%	44 DUERÉ	2	4.686	0,04%
13 COMBINADO	15	4.861	0,31%	45 ITAPIRATINS	2	3.795	0,05%
14 DIVINÓPOLIS DO TOCANTINS	14	6.943	0,2%	46 SÃO VALÉRIO	2	3.904	0,05%
15 AGUIARNÓPOLIS	11	6.892	0,16%	47 TUPIRAMA	2	1.922	0,1%
16 PALMEIRÓPOLIS	11	7.676	0,14%	48 WANDERL NDIA	2	11.734	0,02%
17 CARIRI DO TOCANTINS	10	4.441	0,23%	49 ABREUL NDIA	1	2.594	0,04%
18 MAURIL NDIA DO TOCANTINS	10	3.448	0,29%	50 ALIANÇA DO TOCANTINS	1	5.346	0,02%
19 DOIS IRMÃOS DO TOCANTINS	8	7.185	0,11%	51 ANGICO	1	3.454	0,03%
20 ARAGUACEMA	7	7.155	0,1%	52 ARRAIAS	1	10.534	0,01%
21 FORMOSO DO ARAGUAIA	7	18.399	0,04%	53 AUGUSTINÓPOLIS	1	18.643	0,01%
22 LAGOA DO TOCANTINS	7	4.393	0,16%	54 AURORA DO TOCANTINS	1	3.783	0,03%
23 PEIXE	7	11.873	0,06%	55 ESPERANTINA	1	11.139	0,01%
24 SILVANÓPOLIS	7	5.428	0,13%	56 GOIATINS	1	13.095	0,01%
25 FIGUEIRÓPOLIS	6	5.243	0,11%	57 NOVA OLINDA	1	11.917	0,01%
26 LAVANDEIRA	6	1.954	0,31%	58 PONTE ALTA DO TOCANTINS	1	8.116	0,01%
27 MIRANORTE	6	13.493	0,04%	59 PUGMIL	1	2.717	0,04%
28 TAGUATINGA	6	16.825	0,04%	60 RIO DA CONCEIÇÃO	1	2.171	0,05%
29 GUARÁI	5	26.165	0,02%	61 RIO DOS BOIS	1	2.856	0,04%
30 ITAPORÁ DO TOCANTINS	5	2.420	0,21%	62 TALISMÁ	1	2.812	0,04%
31 ARAGUAÇU	4	8.467	0,05%	63 TOCANTÍNIA	1	7.617	0,01%
32 ARAGUATINS	4	36.170	0,01%	<b>TOTAL</b>	<b>854</b>		

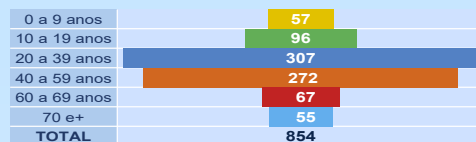
Fonte: Centro de Informações Estratégicas de Vigilância em Saúde - CIEVISA/TO

## NOTIFICAÇÕES PARA COVID-19

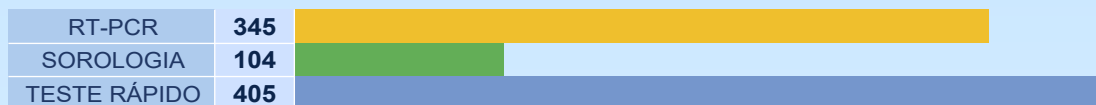
**GRÁFICOS 1.** Distribuição dos novos casos confirmados da COVID-19, segundo sexo.



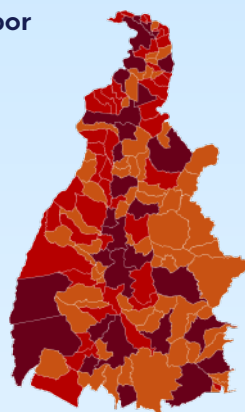
**GRÁFICOS 2.** Distribuição dos novos casos confirmados da COVID-19, segundo Faixa Etária.



**GRÁFICO 3.** Perfil dos exames confirmados segundo tipo do teste, TOCANTINS.



**IMAGEM 1.** Distribuição dos casos confirmados por Coronavírus segundo o município de residência.



Fonte: Centro de Informações Estratégicas da Vigilância em Saúde - CIEVS/TO

**TABELA 2.** Distribuição de casos e óbitos confirmados acumulados da COVID-19, segundo município de residência, TOCANTINS.

MUNICÍPIO	CASOS	ÓBITOS	MUNICÍPIO	CASOS	ÓBITOS
1 PALMAS	73.150	715	36 ARAGUACEMA	1.064	19
2 ARAGUAÍNA	45.504	588	37 BREJINHO DE NAZARÉ	1.090	19
3 GURUPI	19.083	281	38 CARIRI DO TOCANTINS	1.329	18
4 PORTO NACIONAL	13.487	215	39 ITAGUATINS	830	18
5 PARAÍSO DO TOCANTINS	11.570	204	40 CRISTAL NDIA	703	17
6 COLINAS DO TOCANTINS	9.355	162	41 GOIATINS	1.189	17
7 GUARAÍ	3.756	83	42 PONTE ALTA DO TOCANTINS	1.445	17
8 ARAGUATINS	3.138	76	43 SÃO MIGUEL DO TOCANTINS	1.070	17
9 FORMOSO DO ARAGUAIA	4.151	72	44 SÃO VALÉRIO	989	17
10 MIRANORTE	3.614	61	45 ARAGUANÃ	607	16
11 TOCANTINÓPOLIS	3.453	59	46 COMBINADO	1.279	16
12 MIRACEMA DO TOCANTINS	3.067	55	47 ITACAJÁ	1.431	16
13 NOVA OLINDA	1.453	51	48 MARIANÓPOLIS DO TOCANTINS	575	15
14 DIANÓPOLIS	2.450	41	49 NOVA ROSAL NDIA	770	15
15 XAMBIOÁ	2.825	40	50 AGUIARNÓPOLIS	914	14
16 TAGUATINGA	1.940	33	51 CASEARA	622	14
17 AUGUSTINÓPOLIS	2.057	32	52 FILADÉLFIA	762	14
18 ALVORADA	2.604	31	53 APARECIDA DO RIO NEGRO	401	13
19 PEDRO AFONSO	2.398	31	54 ARRAIAS	1.217	13
20 COLMÉIA	1.282	29	55 BERNARDO SAYÃO	920	13
21 LAGOA DA CONFUSÃO	2.945	29	56 DARCINÓPOLIS	933	13
22 PALMEIRÓPOLIS	2.015	29	57 JAÚ DO TOCANTINS	404	13
23 ANANÁS	2.072	28	58 PARANÃ	856	13
24 BURITI DO TOCANTINS	1.605	26	59 SANTA FÉ DO ARAGUAIA	985	13
25 SILVANÓPOLIS	1.472	26	60 TOCANTÍNIA	1.354	13
26 ALIANÇA DO TOCANTINS	1.179	25	61 ARAPOEMA	616	12
27 AXIXÁ DO TOCANTINS	1.250	24	62 CONCEIÇÃO DO TOCANTINS	604	12
28 NATIVIDADE	1.349	24	63 MONTE DO CARMO	852	12
29 ARAGUAÇU	1.617	23	64 PEQUIZEIRO	712	12
30 ESPERANTINA	1.010	22	65 ARAGOMINAS	822	11
31 PEIXE	1.738	22	66 DIVINÓPOLIS DO TOCANTINS	970	11
32 FIGUEIRÓPOLIS	1.174	21	67 ITAPIRATINS	605	11
33 WANDERL NDIA	1.955	21	68 PONTE ALTA DO BOM JESUS	485	11
34 BARROL NDIA	841	20	69 SÍTIO NOVO DO TOCANTINS	903	11
35 DOIS IRMÃOS DO TOCANTINS	1.038	20	70 DUERÉ	501	10

Fonte: Centro de Informações Estratégicas da Vigilância em Saúde - CIEVS/TO

## NOTIFICAÇÕES PARA COVID-19

MUNICÍPIO	CASOS	ÓBITOS
71 FÁTIMA	731	10
72 PRESIDENTE KENNEDY	530	10
73 RIACHINHO	848	10
74 SAMPAIO	752	10
75 SÃO BENTO DO TOCANTINS	1.069	10
76 PALMEIRANTE	560	9
77 PRAIA NORTE	368	9
78 SANDOL NDIA	591	9
79 SÃO SEBASTIÃO DO TOCANTINS	734	9
80 ABREUL NDIA	433	8
81 AURORA DO TOCANTINS	424	8
82 BABACUL NDIA	895	8
83 BANDEIRANTES DO TOCANTINS	631	8
84 BARRA DO OURO	174	8
85 COUTO MAGALHÃES	778	8
86 LAGOA DO TOCANTINS	321	8
87 PAU D'ARCO	532	8
88 PIUM	566	8
89 RIO DOS BOIS	701	8
80 TABOÇÃO	604	8
91 CARMOL NDIA	414	7
92 CARRASCO BONITO	800	7
93 CENTENÁRIO	446	7
94 GOIANORTE	509	7
95 NAZARÉ	627	7
96 NOVO ACORDO	602	7
97 NOVO ALEGRE	164	7
98 PINDORAMA DO TOCANTINS	656	7
99 RECURSOL NDIA	399	7
100 SANTA ROSA DO TOCANTINS	484	7
101 SANTA TEREZA DO TOCANTINS	304	7
102 BRASIL NDIA DO TOCANTINS	258	6
103 CAMPOS LINDOS	562	6
104 MONTE SANTO DO TOCANTINS	194	6
105 PALMEIRAS DO TOCANTINS	789	6

MUNICÍPIO	CASOS	ÓBITOS
106 PUGMIL	370	6
107 ALMAS	307	5
108 ANGICO	259	5
109 LAJEADO	294	5
110 SANTA TEREZINHA DO TOCANTINS	335	5
111 IPUEIRAS	194	4
112 ITAPORÃ DO TOCANTINS	744	4
113 LIZARDA	179	4
114 MAURIL NDIA DO TOCANTINS	545	4
115 RIO SONO	452	4
116 SÃO SALVADOR DO TOCANTINS	225	4
117 SUCUPIRA	423	4
118 BOM JESUS DO TOCANTINS	186	3
119 CHAPADA DE AREIA	192	3
120 NOVO JARDIM	407	3
121 SANTA MARIA DO TOCANTINS	522	3
122 SÃO FÉLIX DO TOCANTINS	166	3
123 TUPIRATINS	294	3
124 CACHOEIRINHA	131	2
125 CHAPADA DA NATIVIDADE	257	2
126 JUARINA	161	2
127 LUZINÓPOLIS	306	2
128 MURICIL NDIA	652	2
129 PORTO ALEGRE DO TOCANTINS	323	2
130 RIO DA CONCEIÇÃO	324	2
131 SANTA RITA DO TOCANTINS	369	2
132 TALISMÃ	474	2
133 TUPIRAMA	367	2
134 LAVANDEIRA	236	1
135 MATEIROS	243	1
136 OLIVEIRA DE FÁTIMA	177	1
137 PIRAQUÊ	287	1
138 CRIXÁS DO TOCANTINS	300	0
139 TAIPAS DO TOCANTINS	289	0
<b>TOTAL</b>	<b>294.846</b>	<b>4.086</b>

### DETALHE DOS NOVOS ÓBITOS

1. Homem, 84 anos, residente em Aurora do Tocantins. Comorbidades: diabetes. Óbito em 01/02/22 no Hospital Regional de Porto Nacional.
2. Homem, 93 anos, residente em Palmas. Comorbidades: doença pulmonar obstrutiva crônica e insuficiência renal crônica. Óbito em 06/02/22 no Hospital Palmas Medical.
3. Mulher, 87 anos, residente em Araguaína. Comorbidades: não relatada. Óbito em 07/02/22 no Instituto Sinai Araguaína.
4. Mulher, 69 anos, residente em Paraíso do TO. Comorbidades: insuficiência renal crônica. Óbito em 07/02/22 no Hospital Regional de Paraíso do Tocantins.
5. Homem, 83 anos, residente em Gurupi. Comorbidades: não relatado. Óbito em 09/02/22 no Hospital Regional de Gurupi.

O DETALHAMENTO DOS CASOS ACUMULADOS PODEM SER ACESSADOS NO SITE DA SECRETARIA DA SAÚDE  
[integra.saude.to.gov.br/covid19](http://integra.saude.to.gov.br/covid19)

### OBSERVAÇÕES:

O Estado possui uma plataforma onde todos podem acompanhar os números da Covid-19 no Tocantins:  
<http://coronavirus.to.gov.br>

A Secretaria de Estado da Saúde (SES) esclarece que o banco de dados do Estado é dinâmico, em virtude do fechamento das investigações epidemiológicas, que alteram principalmente locais de residência dos casos positivos, trazendo modificações diárias no acumulado dos municípios e no total geral do Estado.

Os dados consolidados neste boletim são referentes às notificações recebidas no último dia, que podem abordar resultados diagnosticados em dias anteriores e notificados posteriormente ao CIEVS Estadual. Para manter a credibilidade dos dados contabilizados, os gráficos apresentam a distribuição de novos casos de acordo com a data do diagnóstico e não sua notificação, por parte dos municípios. Em cada edição, o boletim apresenta a distribuição dos novos casos também por este critério.

Todas as informações que constam no boletim são provenientes dos sistemas oficiais do Ministério da Saúde alimentados pelos municípios:

**Sistema Gerenciador de Ambiente Laboratorial (GAL)** é o sistema utilizado pelos municípios para cadastro das mostras que serão encaminhadas ao Lacen para realização dos exames.

**E-SUS-VE** é a ferramenta de registro de notificação de casos suspeitos da Covid-19.

**SIVEP-Gripe**, é o Sistema de Informação da Vigilância Epidemiológica da Gripe, utilizado para notificação dos casos de Síndrome Respiratória Aguda Grave (SRAG) em unidades hospitalares e unidades de Pronto Atendimento (UPA).

**SIM** é o sistema de Informação sobre mortalidade, desenvolvido pelo Ministério da Saúde para unificação dos dados sobre óbitos no país.

Considerando o aumento recente de casos positivos que tem demandado tempo excessivo para confirmação de residências junto aos municípios, o Estado prevê o preenchimento correto de informações nas plataformas que serão utilizadas para consolidação dos boletins diários e a atualização da residência nos cartões SUS utilizado nos cadastros dos sistemas.

**O Estado não irá confirmar residências junto aos municípios, estes devem ficar atentos aos dados informados nos Boletins Epidemiológicos diários, nos sistemas de notificação e cadastros de exames no Lacen.**

Qualquer divergência deverá ser informada ao Cievs/COE do Estado que fará as correções nos próximos boletins.

Os dados contidos no boletim são consolidados com resultados de exames realizados no Lacen e notificações recebidas dos municípios até as 23:59h do último dia.