

CASOS CONFIRMADOS

239.022

CASOS RECUPERADOS

233.133

CASOS ATIVOS
(EM ISOLAMENTO DOMICILIAR OU HOSPITALAR)

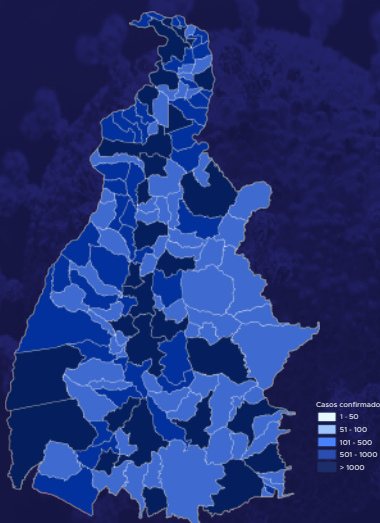
1936

ÓBITOS

3.953

CASOS NOTIFICADOS

756.786



HOSPITALIZAÇÃO COVID

111

LEITOS PÚBLICOS **92**
CLÍNICOS **38**
UTI COVID **54**

LEITOS PRIVADOS **19**
CLÍNICOS **12**
UTI COVID **7**

VACINÔMETRO

DOSES APLICADAS

1.970.404

633º BOLETIM EPIDEMIOLÓGICO DE NOTIFICAÇÕES DA COVID-19 NO TOCANTINS

A Secretaria de Estado da Saúde (SES) informa que nesta segunda-feira, 10 de janeiro, foram contabilizados 278 novos casos confirmados para Covid-19. Deste total, foram registrados 1 nas últimas 24 horas e o restante por exames coletados em dias anteriores e que tiveram seus resultados inseridos no sistema, pelos municípios, na data de ontem.

Desta forma, hoje o Tocantins registra um total de **756.786** pessoas notificadas com a Covid-19 e acumula **239.022** casos confirmados da doença. Destes pacientes **233.133** estão recuperados e **1.936** estão ainda ativos (em isolamento domiciliar ou hospitalar), além de **3.953** óbitos.

TABELA 1. Distribuição dos novos casos confirmados para COVID-19, segundo município de residência, TOCANTINS.

MUNICÍPIO	TOTAL
PALMAS	187
COLINAS DO TOCANTINS	27
ARAGUAÍNA	17
ARAGUATINS	13
ABREULÂNDIA	6
PINDORAMA DO TOCANTINS	4
PEIXE	3
PUGMIL	3
CRIXÁS DO TOCANTINS	2
FILADÉLFIA	2
MIRANORTE	2
PARAÍSO DO TOCANTINS	2
SÃO VALÉRIO	2
ARAGUAÇU	1
GURUPI	1
JAÚ DO TOCANTINS	1
MIRACEMA DO TOCANTINS	1
MURICILÂNDIA	1
PARANÁ	1
PORTO NACIONAL	1
RIO DOS BOIS	1
TOTAL	278

Fonte: Centro de Informações Estratégicas da Vigilância em Saúde - CIEVS/TO

NOTIFICAÇÕES PARA COVID-19

GRÁFICO 1. GRÁFICO 1. Distribuição dos novos casos confirmados da COVID-19, segundo sexo, TOCANTINS.

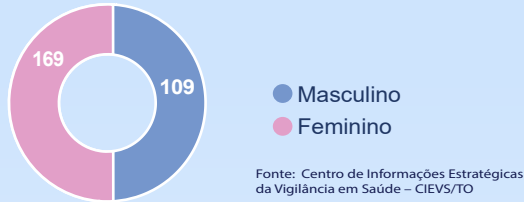


GRÁFICO 2. Distribuição dos novos casos confirmados da COVID-19, segundo Faixa Etária, TOCANTINS.

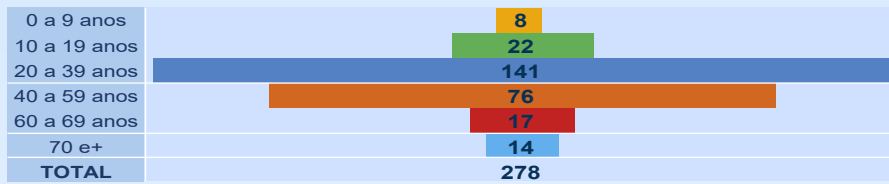


GRÁFICO 3. Perfil dos exames confirmados segundo tipo do teste, TOCANTINS.

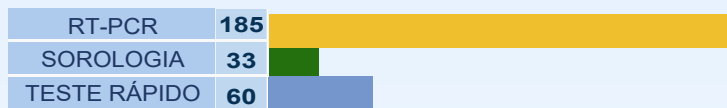
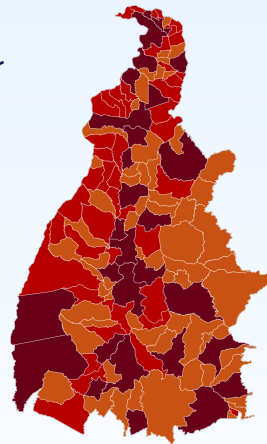


IMAGEM 1. Distribuição dos casos confirmados por Coronavírus segundo o município de residência.



Fonte: Centro de Informações Estratégicas da Vigilância em Saúde – CIEVS/TO

NOTIFICAÇÕES PARA COVID-19

TABELA 2. Distribuição dos casos e óbitos confirmados acumulados da COVID-19, segundo município de residência, TOCANTINS.

MUNICÍPIO	CASOS	ÓBITOS	MUNICÍPIO	CASOS	ÓBITOS
PALMAS	56555	687	RIACHINHO	547	10
ARAGUAÍNA	38641	555	SAMPAIO	722	10
GURUPI	15433	280	SÍTIO NOVO DO TOCANTINS	742	10
PORTO NACIONAL	10633	212	PRAIA NORTE	364	9
PARAÍSO DO TOCANTINS	8874	192	SANDOLÂNDIA	436	9
COLINAS DO TOCANTINS	8141	158	SÃO BENTO DO TOCANTINS	967	9
GUARAI	3463	81	ABREULÂNDIA	341	8
ARAGUATINS	2837	74	BABACULÂNDIA	887	8
FORMOSO DO ARAGUAIA	3502	67	BANDEIRANTES DO TOCANTINS	570	8
MIRANORTE	2745	59	BARRA DO OURO	173	8
TOCANTINÓPOLIS	2673	57	COUTO MAGALHÃES	613	8
MIRACEMA DO TOCANTINS	2316	54	ITAPIRATINS	526	8
NOVA OLINDA	1206	50	LAGOA DO TOCANTINS	300	8
DIANÓPOLIS	2126	41	PALMEIRANTE	514	8
XAMBIOÁ	2476	37	PAU D'ARCO	427	8
AUGUSTINÓPOLIS	1998	32	PIUM	559	8
PEDRO AFONSO	2246	31	RIO DOS BOIS	502	8
TAGUATINGA	1567	31	SÃO SEBASTIÃO DO TOCANTINS	632	8
ALVORADA	1583	30	TABOCÃO	549	8
COLMÉIA	1035	29	AURORA DO TOCANTINS	387	7
PALMEIRÓPOLIS	1461	29	CARRASCO BONITO	650	7
ANANÁS	1790	28	CENTENÁRIO	217	7
LAGOA DA CONFUSÃO	2545	27	GOIANORTE	407	7
ALIANÇA DO TOCANTINS	876	25	NAZARÉ	573	7
BURITI DO TOCANTINS	1426	25	NOVO ACORDO	463	7
NATIVIDADE	1256	24	NOVO ALEGRE	159	7
SILVANÓPOLIS	1109	24	RECURSOLÂNDIA	320	7
ARAGUAÇU	1005	22	SANTA ROSA DO TOCANTINS	418	7
PEIXE	1122	22	SANTA TEREZA DO TOCANTINS	293	7
AXIXÁ DO TOCANTINS	1120	21	BRASILÂNDIA DO TOCANTINS	256	6
ESPERANTINA	773	21	CAMPOS LINDOS	456	6
WANDERLÂNDIA	1458	21	CARMOLÂNDIA	278	6
BARROLÂNDIA	804	20	MONTE SANTO DO TOCANTINS	182	6
DOIS IRMÃOS DO TOCANTINS	847	20	PALMEIRAS DO TOCANTINS	679	6
FIGUEIRÓPOLIS	999	20	PINDORAMA DO TOCANTINS	386	6
BREJINHO DE NAZARÉ	746	19	ALMAS	239	5
ARAGUACEMA	810	18	ANGICO	240	5
CARIRI DO TOCANTINS	940	18	LAJEADO	198	5
ITAGUATINS	686	18	PUGMIL	290	5
CRISTALÂNDIA	593	17	SANTA TEREZINHA DO TOCANTINS	226	5
GOIATINS	1142	17	IPUEIRAS	184	4
PONTE ALTA DO TOCANTINS	1138	17	ITAPORÁ DO TOCANTINS	519	4
SÃO MIGUEL DO TOCANTINS	753	17	LIZARDA	161	4
SÃO VALÉRIO	601	17	MAURILÂNDIA DO TOCANTINS	503	4
ARAGUANÃ	592	16	SÃO SALVADOR DO TOCANTINS	224	4
COMBINADO	1044	16	BOM JESUS DO TOCANTINS	185	3
ITACAJÁ	1053	16	CHAPADA DE AREIA	187	3
AGUIARNÓPOLIS	726	14	NOVO JARDIM	284	3
CASEARA	618	14	RIO SONO	441	3
APARECIDA DO RIO NEGRO	398	13	SANTA MARIA DO TOCANTINS	521	3
ARRAIAS	1172	13	SÃO FÉLIX DO TOCANTINS	165	3
BERNARDO SAYÃO	655	13	SUCUPIRA	320	3
DARCINÓPOLIS	788	13	TUPIRATINS	201	3
FILADÉLFIA	710	13	CACHOEIRINHA	129	2
JAÚ DO TOCANTINS	341	13	CHAPADA DA NATIVIDADE	195	2
MARIANÓPOLIS DO TOCANTINS	435	13	JUARINA	158	2
NOVA ROSALÂNDIA	474	13	LUZINÓPOLIS	243	2
PARANÁ	728	13	MURICILÂNDIA	579	2
SANTA FÉ DO ARAGUAIA	850	13	PORTO ALEGRE DO TOCANTINS	205	2
TOCANTÍNIA	1086	13	RIO DA CONCEIÇÃO	248	2
ARAPOEMA	571	12	SANTA RITA DO TOCANTINS	339	2
CONCEIÇÃO DO TOCANTINS	437	12	TALISMÃ	374	2
MONTE DO CARMO	673	12	TUPIRAMA	223	2
PEQUIZEIRO	638	12	MATEIROS	221	1
ARAGOMINAS	594	11	OLIVEIRA DE FÁTIMA	162	1
DIVINÓPOLIS DO TOCANTINS	919	11	PIRAQUÊ	269	1
PONTE ALTA DO BOM JESUS	414	11	CRIXÁS DO TOCANTINS	212	0
DUERÉ	469	10	LAVANDEIRA	180	0
FÁTIMA	692	10	TAIPAS DO TOCANTINS	205	0
PRESIDENTE KENNEDY	370	10	TOTAL	239.022	3.953

DETALHES DOS NOVOS ÓBITOS

1. Homem, 71 anos, residente em Araguaína. Comorbidade: Insuficiência Renal. Óbito em 09/12/2021 no Instituto Sinai – Araguaína.
2. Homem, 76 anos, residente em Araguaína. Comorbidade: não relatada. Óbito em 04/01/2022 no Instituto Sinai – Araguaína.

O DETALHAMENTO DOS CASOS ACUMULADOS PODEM SER ACESSADOS NO SITE DA SECRETARIA DA SAÚDE
integra.saude.to.gov.br/covid19

OBSERVAÇÕES:

O Estado possui uma plataforma onde todos podem acompanhar os números da Covid-19 no Tocantins: <http://coronavirus.to.gov.br>

A Secretaria de Estado da Saúde (SES) esclarece que o banco de dados do Estado é dinâmico, em virtude do fechamento das investigações epidemiológicas, que alteram principalmente locais de residência dos casos positivos, trazendo modificações diárias no acumulado dos municípios e no total geral do Estado.

Os dados consolidados neste boletim são referentes às notificações recebidas no último dia, que podem abordar resultados diagnosticados em dias anteriores e notificados posteriormente ao Cievs Estadual. Para manter a credibilidade dos dados contabilizados, os gráficos apresentam a distribuição de novos casos de acordo com a data do diagnóstico e não sua notificação, por parte dos municípios. Em cada edição, o boletim apresenta a distribuição dos novos casos também por este critério.

Todas as informações que constam no boletim são provenientes dos sistemas oficiais do Ministério da Saúde alimentados pelos municípios:

Sistema Gerenciador de Ambiente Laboratorial (GAL) é o sistema utilizado pelos municípios para cadastro das mostras que serão encaminhadas ao Lacen para realização dos exames.

E-SUS-VE é a ferramenta de registro de notificação de casos suspeitos da Covid-19.

SIVEP-Gripe, é o Sistema de Informação da Vigilância Epidemiológica da Gripe, utilizado para notificação dos casos de Síndrome Respiratória Aguda Grave (SRAG) em unidades hospitalares e unidades de Pronto Atendimento (UPA).

SIM é o sistema de Informação sobre mortalidade, desenvolvido pelo Ministério da Saúde para unificação dos dados sobre óbitos no país.

Considerando o aumento recente de casos positivos que tem demandado tempo excessivo para confirmação de residências junto aos municípios, o Estado prevê o preenchimento correto de informações nas plataformas que serão utilizadas para consolidação dos boletins diários e a atualização da residência nos cartões SUS utilizado nos cadastros dos sistemas.

O Estado não irá confirmar residências junto aos municípios, estes devem ficar atentos aos dados informados nos Boletins Epidemiológicos diários, nos sistemas de notificação e cadastros de exames no Lacen.

Qualquer divergência deverá ser informada ao Cievs/COE do Estado que fará as correções nos próximos boletins.

Os dados contidos no boletim são consolidados com resultados de exames realizados no Lacen e notificações recebidas dos municípios até as 23:59h do último dia.