

NOTIFICAÇÕES PARA COVID-19

CASOS CONFIRMADOS

238.746

CASOS RECUPERADOS

232.840

CASOS ATIVOS
(EM ISOLAMENTO DOMICILIAR OU HOSPITALAR)

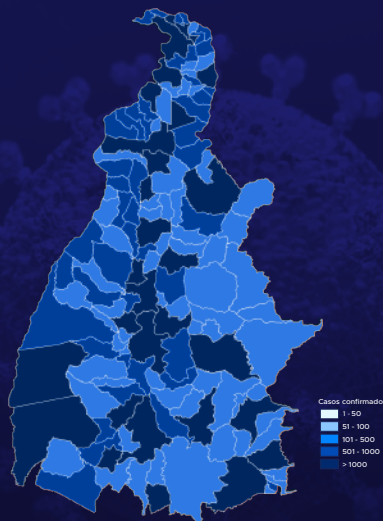
1.955

ÓBITOS

3.951

CASOS NOTIFICADOS

755.307



HOSPITALIZAÇÃO COVID

126

LEITOS PÚBLICOS **108**

CLÍNICOS **52**

UTI COVID **56**

LEITOS PRIVADOS **18**

CLÍNICOS **11**

UTI COVID **7**

VACINÔMETRO

1.970.404

DOSES APLICADAS

632º BOLETIM EPIDEMIOLÓGICO NOTIFICAÇÕES DA COVID-19 NO TOCANTINS

A Secretaria de Estado da Saúde (SES) informa que neste sábado, 08 de janeiro, foram contabilizados **716** novos casos confirmados para Covid-19. Deste total, foram registrados **349** nas últimas 24 horas e o restante por exames coletados em dias anteriores e que tiveram seus resultados inseridos no sistema, pelos municípios, na data de ontem.

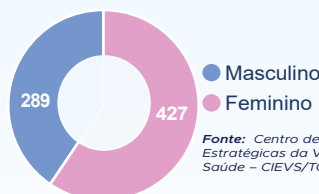
Desta forma, hoje o Tocantins registra um total de **755.307** pessoas notificadas com a Covid-19 e acumula **238.746** casos confirmados da doença. Destes pacientes **232.840** estão recuperados e **1.955** estão ainda ativos (em isolamento domiciliar ou hospitalar), além de **3.951** óbitos.

TABELA 1. Distribuição dos novos casos confirmados para COVID-19, segundo município de residência.

MUNICÍPIO	TOTAL	MUNICÍPIO	TOTAL
1 PALMAS	185	26 TAGUATINGA	4
2 ARAGUAÍNA	155	27 BREJINHO DE NAZARÉ	3
3 PONTE ALTA DO TOCANTINS	40	28 BURITI DO TOCANTINS	3
4 PARAÍSO DO TOCANTINS	34	29 DUERÉ	3
5 ARAGUATINS	28	30 SÃO SEBASTIÃO DO TOCANTINS	3
6 PORTO NACIONAL	28	31 TOCANTINÓPOLIS	3
7 ALVORADA	26	32 ALIANÇA DO TOCANTINS	2
8 COLINAS DO TOCANTINS	26	33 DIANÓPOLIS	2
9 MIRACEMA DO TOCANTINS	20	34 GUARÁI	2
10 FORMOSO DO ARAGUAIA	15	35 MAURILÂNDIA DO TOCANTINS	2
11 COLMÉIA	15	36 MONTE DO CARMO	2
12 CARIRI DO TOCANTINS	13	37 PEDRO AFONSO	2
13 MIRANORTE	10	38 PEIXE	2
14 SÃO MIGUEL DO TOCANTINS	10	39 RIO DOS BOIS	2
15 XAMBIOÁ	9	40 SANDOLÂNDIA	2
16 ARAGOMINAS	8	41 WANDERLÂNDIA	2
17 ARAGUAÇU	7	42 ABREULÂNDIA	1
18 MURICILÂNDIA	7	43 CRIXÁS DO TOCANTINS	1
19 BANDEIRANTES DO TOCANTINS	6	44 TABOCÃO	1
20 GURUPI	5	45 GOIANORTE	1
21 LAGOA DA CONFUSÃO	5	46 IPUEIRAS	1
22 NOVA OLINDA	5	47 NATIVIDADE	1
23 ESPERANTINA	4	48 PINDORAMA DO TOCANTINS	1
24 ITACAJÁ	4	49 PRESIDENTE KENNEDY	1
25 SILVANÓPOLIS	4	TOTAL	716

Fonte: Centro de Informações Estratégicas de Vigilância em Saúde - CIEVS/TO

GRÁFICOS 1. Distribuição dos novos casos confirmados da COVID-19, segundo sexo.



Fonte: Centro de Informações Estratégicas de Vigilância em Saúde - CIEVS/TO

NOTIFICAÇÕES PARA COVID-19

GRÁFICOS 2. Distribuição dos novos casos confirmados da COVID-19, segundo Faixa Etária.

0 a 9 anos	24
10 a 19 anos	53
20 a 39 anos	344
40 a 59 anos	213
60 a 69 anos	45
70 e+	37
TOTAL	716

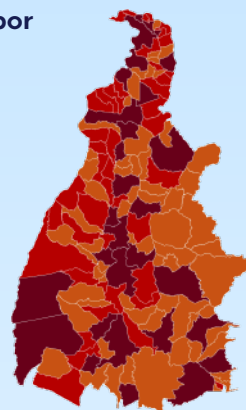
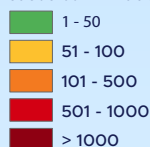
Fonte: LACEN - TO, Acesso GAL em 07/01/2022 e CIEVS.

GRÁFICO 3. Perfil dos exames confirmados segundo tipo do teste, TOCANTINS.

RT-PCR	231
SOROLOGIA	104
TESTE RÁPIDO	381

IMAGEM 1. Distribuição dos casos confirmados por Coronavírus segundo o município de residência.

Casos confirmados



Fonte: Centro de Informações Estratégicas da Vigilância em Saúde - CIEVS/TO

TABELA 2. Distribuição de casos e óbitos confirmados acumulados da COVID-19, segundo município de residência, TOCANTINS.

MUNICÍPIO	CASOS	ÓBITOS	MUNICÍPIO	CASOS	ÓBITOS
1 PALMAS	56.368	687	45 ITACAJÁ	1.053	16
2 ARAGUAÍNA	38.626	553	46 COMBINADO	1.044	16
3 GURUPI	15.432	280	47 ARAGUANÃ	592	16
4 PORTO NACIONAL	10.632	212	48 AGUIARNÓPOLIS	726	14
5 PARAÍSO DO TOCANTINS	8.872	192	49 CASEARA	618	14
6 COLINAS DO TOCANTINS	8.114	158	50 ARRAIAS	1.172	13
7 GUARÁI	3.463	81	51 TOCANTÍNIA	1.086	13
8 ARAGUATINS	2.824	74	52 SANTA FÉ DO ARAGUAIA	850	13
9 FORMOSO DO ARAGUAIA	3.502	67	53 DARCINÓPOLIS	788	13
10 MIRANORTE	2.743	59	54 PARANÃ	727	13
11 TOCANTINÓPOLIS	2.673	57	55 FILADÉLFIA	708	13
12 MIRACEMA DO TOCANTINS	2.315	54	56 BERNARDO SAYÃO	655	13
13 NOVA OLINDA	1.206	50	57 NOVA ROSALÂNDIA	474	13
14 DIANÓPOLIS	2.126	41	58 MARIANÓPOLIS DO TOCANTINS	435	13
15 XAMBIOÁ	2.476	37	59 APARECIDA DO RIO NEGRO	398	13
16 AUGUSTINÓPOLIS	1.998	32	60 JAÚ DO TOCANTINS	340	13
17 PEDRO AFONSO	2.246	31	61 MONTE DO CARMO	673	12
18 TAGUATINGA	1.567	31	62 PEQUIZEIRO	638	12
19 ALVORADA	1.583	30	63 ARAPOEMA	571	12
20 PALMEIRÓPOLIS	1.461	29	64 CONCEIÇÃO DO TOCANTINS	437	12
21 COLMÉIA	1.035	29	65 DIVINÓPOLIS DO TOCANTINS	919	11
22 ANANÁS	1.790	28	66 ARAGOMINAS	594	11
23 LAGOA DA CONFUSÃO	2.545	27	67 PONTE ALTA DO BOM JESUS	414	11
24 BURITI DO TOCANTINS	1.426	25	68 SÍTIO NOVO DO TOCANTINS	742	10
25 ALIANÇA DO TOCANTINS	876	25	69 SAMPAIO	722	10
26 NATIVIDADE	1.256	24	70 FÁTIMA	692	10
27 SILVANÓPOLIS	1.109	24	71 RIACHINHO	547	10
28 PEIXE	1.119	22	72 DUERÉ	469	10
29 ARAGUAÇU	1.004	22	73 PRESIDENTE KENNEDY	370	10
30 WANDERLÂNDIA	1.458	21	74 SÃO BENTO DO TOCANTINS	967	9
31 AXIXÁ DO TOCANTINS	1.120	21	75 SANDOLÂNDIA	436	9
32 ESPERANTINA	773	21	76 PRAIA NORTE	364	9
33 FIGUEIRÓPOLIS	999	20	77 BABAÇULÂNDIA	887	8
34 DOIS IRMÃOS DO TOCANTINS	847	20	78 SÃO SEBASTIÃO DO TOCANTINS	632	8
35 BARROLÂNDIA	804	20	79 COUTO MAGALHÃES	613	8
36 BREJINHO DE NAZARÉ	746	19	80 BANDEIRANTES DO TOCANTINS	570	8
37 CARIRI DO TOCANTINS	940	18	81 PIUM	559	8
38 ARAGUACEMA	810	18	82 TABOÇÃO	549	8
39 ITAGUATINS	686	18	83 ITAPIRATINS	526	8
40 GOIATINS	1.142	17	84 PALMEIRANTE	514	8
41 PONTE ALTA DO TOCANTINS	1.138	17	85 RIO DOS BOIS	501	8
42 SÃO MIGUEL DO TOCANTINS	753	17	86 PAU D'ARCO	427	8
43 SÃO VALÉRIO	599	17	87 ABREULÂNDIA	335	8
44 CRISTALÂNDIA	593	17	88 LAGOA DO TOCANTINS	300	8

Fonte: Centro de Informações Estratégicas da Vigilância em Saúde - CIEVS/TO

NOTIFICAÇÕES PARA COVID-19

MUNICÍPIO	CASOS	ÓBITOS
89 BARRA DO OURO	173	8
80 CARRASCO BONITO	650	7
91 NAZARÉ	573	7
92 NOVO ACORDO	463	7
93 SANTA ROSA DO TOCANTINS	418	7
94 GOIANORTE	407	7
95 AURORA DO TOCANTINS	387	7
96 RECURSOLÂNDIA	320	7
97 SANTA TEREZA DO TOCANTINS	293	7
98 CENTENÁRIO	217	7
99 NOVO ALEGRE	159	7
100 PALMEIRAS DO TOCANTINS	679	6
101 CAMPOS LINDOS	456	6
102 PINDORAMA DO TOCANTINS	382	6
103 CARMOLÂNDIA	278	6
104 BRASILÂNDIA DO TOCANTINS	256	6
105 MONTE SANTO DO TOCANTINS	182	6
106 PUGMIL	287	5
107 ANGICO	240	5
108 ALMAS	239	5
109 SANTA TEREZINHA DO TOCANTINS	226	5
110 LAJEADO	198	5
111 ITAPORÃ DO TOCANTINS	519	4
112 MAURILÂNDIA DO TOCANTINS	503	4
113 SÃO SALVADOR DO TOCANTINS	224	4
114 IPUÉIRAS	184	4

MUNICÍPIO	CASOS	ÓBITOS
115 LIZARDA	161	4
116 SANTA MARIA DO TOCANTINS	521	3
117 RIO SONO	441	3
118 SUCUPIRA	320	3
119 NOVO JARDIM	284	3
120 TUPIRATINS	201	3
121 CHAPADA DE AREIA	187	3
122 BOM JESUS DO TOCANTINS	185	3
123 SÃO FÉLIX DO TOCANTINS	165	3
124 MURICILÂNDIA	578	2
125 TALISMÃ	374	2
126 SANTA RITA DO TOCANTINS	339	2
127 RIO DA CONCEIÇÃO	248	2
128 LUZINÓPOLIS	243	2
129 TUPIRAMA	223	2
130 PORTO ALEGRE DO TOCANTINS	205	2
131 CHAPADA DA NATIVIDADE	195	2
132 JUARINA	158	2
133 CACHOEIRINHA	129	2
134 PIRAQUÊ	269	1
135 MATEIROS	221	1
136 OLIVEIRA DE FÁTIMA	162	1
137 CRIXÁS DO TOCANTINS	210	0
138 TAIPAS DO TOCANTINS	205	0
139 LAVANDEIRA	180	0
TOTAL	238.746	3.951

DETALHE DOS NOVOS ÓBITOS

1. Mulher, 79 anos, residente em Paraíso do Tocantins. Comorbidade: diabetes. Óbito em 02/01/2022 no Hospital Geral de Palmas.
2. Mulher, 14 anos, residente em Buriti do Tocantins. Comorbidade: transtorno do sistema nervoso central. Óbito em 22/11/2021 no Hospital Regional de Augustinópolis.

O DETALHAMENTO DOS CASOS ACUMULADOS PODEM SER ACESSADOS NO SITE DA SECRETARIA DA SAÚDE
integra.saude.to.gov.br/covid19

OBSERVAÇÕES:

O Estado possui uma plataforma onde todos podem acompanhar os números da Covid-19 no Tocantins: <http://coronavirus.to.gov.br>

A Secretaria de Lajeado da Saúde (SES) esclarece que o banco de dados do Estado é dinâmico, em virtude do fechamento das investigações epidemiológicas, que alteram principalmente locais de residência dos casos positivos, trazendo modificações diárias no acumulado dos municípios e no total geral do Estado.

Os dados consolidados neste boletim são referentes às notificações recebidas no último dia, que podem abordar resultados diagnosticados em dias anteriores e notificados posteriormente ao Cievs Estadual. Para manter a credibilidade dos dados contabilizados, os gráficos apresentam a distribuição de novos casos de acordo com a data do diagnóstico e não sua notificação, por parte dos municípios. Em cada edição, o boletim apresenta a distribuição dos novos casos também por este critério.

Todas as informações que constam no boletim são provenientes dos sistemas oficiais do Ministério da Saúde alimentados pelos municípios:

Sistema Gerenciador de Ambiente Laboratorial (GAL) é o sistema utilizado pelos municípios para cadastro das mostras que serão encaminhadas ao Lacen para realização dos exames.

E-SUS-VE é a ferramenta de registro de notificação de casos suspeitos da Covid-19.

SIVEP-Gripe, é o Sistema de Informação da Vigilância Epidemiológica da Gripe, utilizado para notificação dos casos de Síndrome Respiratória Aguda Grave (SRAG) em unidades hospitalares e unidades de Pronto Atendimento (UPA).

SIM é o sistema de Informação sobre mortalidade, desenvolvido pelo Ministério da Saúde para unificação dos dados sobre óbitos no país.

Considerando o aumento recente de casos positivos que tem demandado tempo excessivo para confirmação de residências junto aos municípios, o Estado prevê o preenchimento correto de informações nas plataformas que serão utilizadas para consolidação dos boletins diários e a atualização da residência nos cartões SUS utilizado nos cadastros dos sistemas.

O Estado não irá confirmar residências junto aos municípios, estes devem ficar atentos aos dados informados nos Boletins Epidemiológicos diários, nos sistemas de notificação e cadastros de exames no Lacen.

Qualquer divergência deverá ser informada ao Cievs/COE do Estado que fará as correções nos próximos boletins.

Os dados contidos no boletim são consolidados com resultados de exames realizados no Lacen e notificações recebidas dos municípios até as 23:59h do último dia.