

NOTIFICAÇÕES PARA COVID-19

CASOS CONFIRMADOS

**230.949**

CASOS RECUPERADOS

**226.276**

CASOS ATIVOS  
(EM ISOLAMENTO DOMICILIAR OU HOSPITALAR)

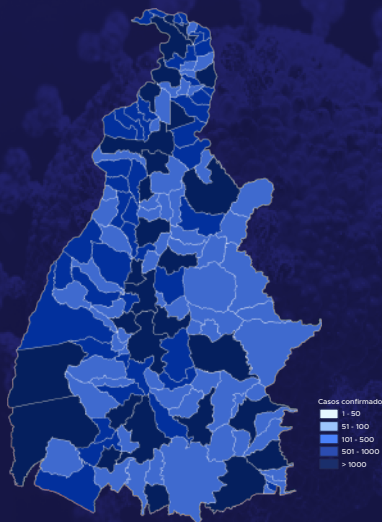
**770**

ÓBITOS

**3.903**

CASOS NOTIFICADOS

**711.175**



HOSPITALIZAÇÃO COVID

**76**

LEITOS PÚBLICOS **65**

CLÍNICOS **33**

UTI COVID **32**

LEITOS PRIVADOS **11**

CLÍNICOS **7**

UTI COVID **4**

VACINÔMETRO

DOSES APLICADAS

**1.854.854**

605º BOLETIM EPIDEMIOLÓGICO DE NOTIFICAÇÕES DA COVID-19 NO TOCANTINS

A Secretaria de Estado da Saúde (SES) informa que nesta quinta-feira, 18 de novembro, foram contabilizados 227 novos casos confirmados para Covid-19. Deste total, foram registrados 36 nas últimas 24 horas e o restante por exames coletados em dias anteriores e que tiveram seus resultados inseridos no sistema, pelos municípios, na data de ontem.

Desta forma, hoje o Tocantins registra um total de **711.175** pessoas notificadas com a Covid-19 e acumula **230.949** casos confirmados da doença. Destes pacientes **226.276** estão recuperados e **770** estão ainda ativos (em isolamento domiciliar ou hospitalar), além de **3.903** óbitos.

TABELA 1. Distribuição dos novos casos confirmados para COVID-19, segundo município de residência, TOCANTINS.

MUNICÍPIO	TOTAL
BURITI DO TOCANTINS	52
PALMAS	47
AURORA DO TOCANTINS	19
ARAGUAÍNA	13
PARAÍSO DO TOCANTINS	11
PORTO NACIONAL	8
LAGOA DA CONFUSÃO	7
GURUPI	6
MAURILÂNDIA DO TOCANTINS	6
MIRACEMA DO TOCANTINS	6
MONTE DO CARMO	6
ALIANÇA DO TOCANTINS	5
ARAGUATINS	4
ARAPOEMA	4
BREJINHO DE NAZARÉ	4
SANTA ROSA DO TOCANTINS	4
XAMBIOÁ	3
PALMEIRÓPOLIS	2
PRAIA NORTE	2
SANTA TEREZA DO TOCANTINS	2
TOCANTINÓPOLIS	2
ALVORADA	1
ARAGOMINAS	1
ARAGUAÇU	1

Fonte: Centro de Informações Estratégicas da Vigilância em Saúde – CIEVSV/TO

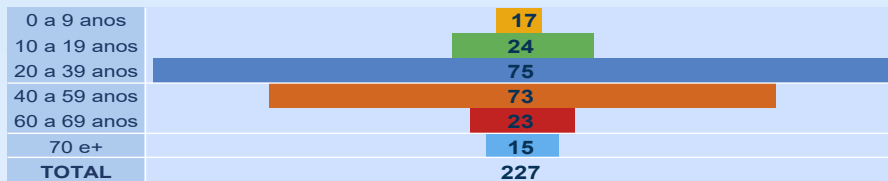
MUNICÍPIO	TOTAL
ARAGUANÁ	1
DIANÓPOLIS	1
FIGUEIRÓPOLIS	1
FILADÉLFIA	1
GOIANORTE	1
MIRANORTE	1
NOVO ACORDO	1
COLMÉIA	1
RIO DOS BOIS	1
SÃO BENTO DO TOCANTINS	1
SILVANÓPOLIS	1
<b>TOTAL</b>	<b>227</b>

## NOTIFICAÇÕES PARA COVID-19

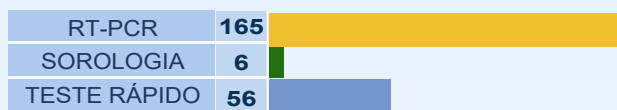
**GRÁFICO 1. GRÁFICO 1.** Distribuição dos novos casos confirmados da COVID-19, segundo sexo, TOCANTINS.



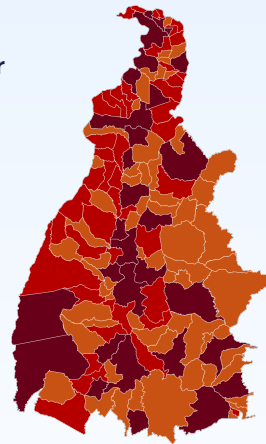
**GRÁFICO 2.** Distribuição dos novos casos confirmados da COVID-19, segundo Faixa Etária, TOCANTINS.



**GRÁFICO 3.** Perfil dos exames confirmados segundo tipo do teste, TOCANTINS.



**IMAGEM 1.** Distribuição dos casos confirmados por Coronavírus segundo o município de residência.



Fonte: Centro de Informações Estratégicas da Vigilância em Saúde – CIEVS/TO

## NOTIFICAÇÕES PARA COVID-19

**TABELA 2. Distribuição dos casos e óbitos confirmados acumulados da COVID-19, segundo município de residência, TOCANTINS.**

MUNICÍPIO	CASOS	ÓBITOS
PALMAS	54090	676
ARAGUAÍNA	37767	546
GURUPI	15296	279
PORTO NACIONAL	10299	212
PARAÍSO DO TOCANTINS	8418	187
COLINAS DO TOCANTINS	8013	158
GUARAÍ	3428	80
ARAGUATINS	2672	71
FORMOSO DO ARAGUAIA	3418	67
MIRANORTE	2633	59
TOCANTINÓPOLIS	2589	56
MIRACEMA DO TOCANTINS	2153	54
NOVA OLINDA	1172	50
DIANÓPOLIS	2073	38
XAMBIOÁ	2455	36
AUGUSTINÓPOLIS	1919	32
PEDRO AFONSO	2228	31
TAGUATINGA	1553	31
ALVORADA	1536	30
COLMÉIA	948	29
PALMEIROPOLIS	1333	29
ANANÁS	1713	28
LAGOA DA CONFUSÃO	2440	27
NATIVIDADE	1253	24
SILVANÓPOLIS	1060	24
ALIANÇA DO TOCANTINS	773	23
ARAGUAÇU	964	22
BURITI DO TOCANTINS	1249	22
PEIXE	1070	22
AXIXÁ DO TOCANTINS	1105	21
ESPERANTINA	744	21
WANDERLÂNDIA	1431	21
BARROLÂNDIA	803	20
DOIS IRMÃOS DO TOCANTINS	822	20
FIGUEIRÓPOLIS	949	20
ARAGUACEMA	796	18
CARIRI DO TOCANTINS	916	18
BREJINHO DE NAZARÉ	688	17
CRISTALÂNDIA	593	17
GOIATINS	1141	17
PONTE ALTA DO TOCANTINS	1030	17
SÃO MIGUEL DO TOCANTINS	706	17
SÃO VALÉRIO	593	17
ARAGUANÃ	590	16
COMBINADO	1043	16
ITACAJÁ	1004	16
ITAGUATINS	642	16
AGUIARNÓPOLIS	708	14
CASEARA	618	14
APARECIDA DO RIO NEGRO	397	13
ARRAIAS	1163	13
BERNARDO SAYÃO	651	13
DARCINÓPOLIS	753	13
JAÚ DO TOCANTINS	325	13
MARIANÓPOLIS DO TOCANTINS	434	13
NOVA ROSALÂNDIA	468	13
PARANÃ	720	13
SANTA FÉ DO ARAGUAIA	848	13
TOCANTÍNIA	960	13
ARAPOEMA	542	12
CONCEIÇÃO DO TOCANTINS	437	12
MONTE DO CARMO	643	12
PEQUIZEIRO	638	12
ARAGOMINAS	576	11
FILADÉLFIA	680	11
PONTE ALTA DO BOM JESUS	413	11
DIVINÓPOLIS DO TOCANTINS	879	10
DUERÉ	445	10
FÁTIMA	692	10
PRESIDENTE KENNEDY	349	10

MUNICÍPIO	CASOS	ÓBITOS
RIACHINHO	536	10
SAMPAIO	652	10
SÍTIO NOVO DO TOCANTINS	724	10
PRAIA NORTE	362	9
SANDOLÂNDIA	431	9
SÃO BENTO DO TOCANTINS	867	9
ABREULÂNDIA	328	8
BABACULÂNDIA	886	8
BANDEIRANTES DO TOCANTINS	524	8
COUTO MAGALHÃES	519	8
ITAPIRATINS	485	8
LAGOA DO TOCANTINS	300	8
PALMEIRANTE	512	8
PAU D'ARCO	425	8
PIUM	558	8
RIO DOS BOIS	478	8
SÃO SEBASTIÃO DO TOCANTINS	576	8
TABOCÃO	529	8
AURORA DO TOCANTINS	381	7
BARRA DO OURO	167	7
CENTENÁRIO	217	7
GOIANORTE	377	7
NAZARÉ	544	7
NOVO ACORDO	428	7
NOVO ALEGRE	159	7
RECURSOLÂNDIA	319	7
SANTA ROSA DO TOCANTINS	389	7
SANTA TEREZA DO TOCANTINS	293	7
BRASILÂNDIA DO TOCANTINS	256	6
CAMPOS LINDOS	456	6
CARMOLÂNDIA	278	6
CARRASCO BONITO	597	6
MONTE SANTO DO TOCANTINS	181	6
PALMEIRAS DO TOCANTINS	640	6
PINDORAMA DO TOCANTINS	376	6
ALMAS	239	5
ÂNGICO	239	5
LAJEADO	194	5
PUGMIL	286	5
SANTA TEREZINHA DO TOCANTINS	209	5
IPUEIRAS	170	4
LIZARDA	161	4
MAURILÂNDIA DO TOCANTINS	469	4
SÃO SALVADOR DO TOCANTINS	215	4
BOM JESUS DO TOCANTINS	183	3
CHAPADA DE AREIA	185	3
ITAPORÃ DO TOCANTINS	512	3
NOVO JARDIM	284	3
RIO SONO	352	3
SANTA MARIA DO TOCANTINS	521	3
SÃO FÉLIX DO TOCANTINS	165	3
SUCUPIRA	318	3
TUPIRATINS	199	3
CACHOEIRINHA	128	2
CHAPADA DA NATIVIDADE	193	2
JUARINA	158	2
LUZINÓPOLIS	226	2
MURICILÂNDIA	570	2
PORTO ALEGRE DO TOCANTINS	204	2
RIO DA CONCEIÇÃO	248	2
SANTA RITA DO TOCANTINS	339	2
TALISMÃ	371	2
TUPIRAMA	220	2
MATEIROS	216	1
OLIVEIRA DE FÁTIMA	156	1
PIRAQUÊ	265	1
CRIXÁS DO TOCANTINS	173	0
LAVANDEIRA	180	0
TAIPAS DO TOCANTINS	201	0
<b>TOTAL</b>	<b>230949</b>	<b>3903</b>

#### DETALHES DOS NOVOS ÓBITOS

1, Homem, 77 anos, residente em Aliança do Tocantins. Comorbidades: doença cardíaca crônica. Óbito em 07/11/21 no Hospital Regional de Gurupi.

O DETALHAMENTO DOS CASOS ACUMULADOS PODEM SER ACESSADOS NO SITE DA SECRETARIA DA SAÚDE  
[integra.saude.to.gov.br/covid19](http://integra.saude.to.gov.br/covid19)

#### OBSERVAÇÕES:

O Estado possui uma plataforma onde todos podem acompanhar os números da Covid-19 no Tocantins:  
<http://coronavirus.to.gov.br>

A Secretaria de Estado da Saúde (SES) esclarece que o banco de dados do Estado é dinâmico, em virtude do fechamento das investigações epidemiológicas, que alteram principalmente locais de residência dos casos positivos, trazendo modificações diárias no acumulado dos municípios e no total geral do Estado.

Os dados consolidados neste boletim são referentes às notificações recebidas no último dia, que podem abordar resultados diagnosticados em dias anteriores e notificados posteriormente ao Cievs Estadual. Para manter a credibilidade dos dados contabilizados, os gráficos apresentam a distribuição de novos casos de acordo com a data do diagnóstico e não sua notificação, por parte dos municípios. Em cada edição, o boletim apresenta a distribuição dos novos casos também por este critério.

Todas as informações que constam no boletim são provenientes dos sistemas oficiais do Ministério da Saúde alimentados pelos municípios:

**Sistema Gerenciador de Ambiente Laboratorial (GAL)** é o sistema utilizado pelos municípios para cadastro das mostras que serão encaminhadas ao Lacen para realização dos exames.

**E-SUS-VE** é a ferramenta de registro de notificação de casos suspeitos da Covid-19.

**SIVEP-Gripe**, é o Sistema de Informação da Vigilância Epidemiológica da Gripe, utilizado para notificação dos casos de Síndrome Respiratória Aguda Grave (SRAG) em unidades hospitalares e unidades de Pronto Atendimento (UPA).

**SIM** é o sistema de Informação sobre mortalidade, desenvolvido pelo Ministério da Saúde para unificação dos dados sobre óbitos no país.

Considerando o aumento recente de casos positivos que tem demandado tempo excessivo para confirmação de residências junto aos municípios, o Estado prevê o preenchimento correto de informações nas plataformas que serão utilizadas para consolidação dos boletins diários e a atualização da residência nos cartões SUS utilizado nos cadastros dos sistemas.

**O Estado não irá confirmar residências junto aos municípios, estes devem ficar atentos aos dados informados nos Boletins Epidemiológicos diários, nos sistemas de notificação e cadastros de exames no Lacen.**

Qualquer divergência deverá ser informada ao Cievs/COE do Estado que fará as correções nos próximos boletins.

Os dados contidos no boletim são consolidados com resultados de exames realizados no Lacen e notificações recebidas dos municípios até as 23:59h do último dia.

