

CASOS CONFIRMADOS

228.874

CASOS RECUPERADOS

224.249

CASOS ATIVOS
(EM ISOLAMENTO DOMICILIAR OU HOSPITALAR)

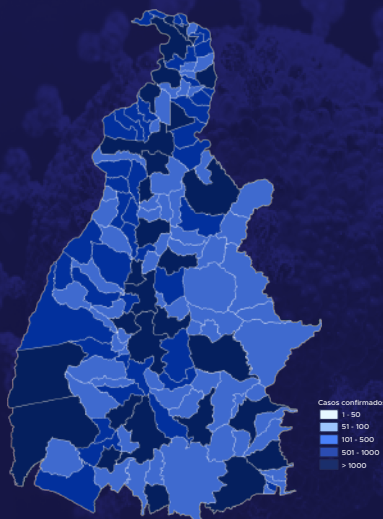
743

ÓBITOS

3.882

CASOS NOTIFICADOS

700.074



HOSPITALIZAÇÃO COVID

63

LEITOS PÚBLICOS **46**

CLÍNICOS **15**

UTI COVID **31**

LEITOS PRIVADOS **17**

CLÍNICOS **5**

UTI COVID **12**

VACINÔMETRO

DOSES APLICADAS

1.750.860

592º BOLETIM EPIDEMIOLÓGICO DE NOTIFICAÇÕES DA COVID-19 NO TOCANTINS

A Secretaria de Estado da Saúde (SES) informa que nesta quarta-feira, 03 de novembro, foram contabilizados 43 novos casos confirmados para Covid-19. Deste total, foram registrados 2 nas últimas 24 horas e o restante por exames coletados em dias anteriores e que tiveram seus resultados inseridos no sistema, pelos municípios, na data de ontem.

Desta forma, hoje o Tocantins registra um total de **700.074** pessoas notificadas com a Covid-19 e acumula **228.874** casos confirmados da doença. Destes pacientes **224.249** estão recuperados e **743** estão ainda ativos (em isolamento domiciliar ou hospitalar), além de **3.882** óbitos.

TABELA 1. Distribuição dos novos casos confirmados para COVID-19, segundo município de residência, TOCANTINS.

MUNICÍPIO	TOTAL
SANTA ROSA DO TOCANTINS	12
PALMAS	10
ARAGUATINS	5
SILVANÓPOLIS	5
MIRANORTE	2
MONTE DO CARMO	2
PORTO NACIONAL	2
RIO DOS BOIS	2
ARRAIAS	1
COMBINADO	1
SANTA FÉ DO ARAGUAIA	1
TOTAL	43

Fonte: Centro de Informações Estratégicas da Vigilância em Saúde - CIEVS/TO

NOTIFICAÇÕES PARA COVID-19

GRÁFICO 1. GRÁFICO 1. Distribuição dos novos casos confirmados da COVID-19, segundo sexo, TOCANTINS.



GRÁFICO 2. Distribuição dos novos casos confirmados da COVID-19, segundo Faixa Etária, TOCANTINS.

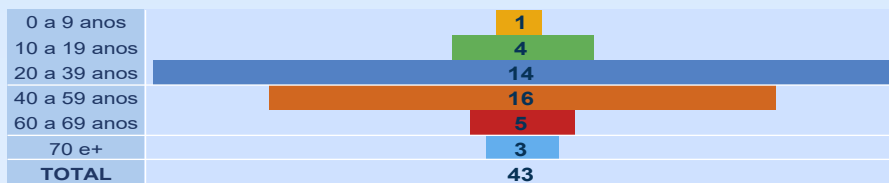


GRÁFICO 3. Perfil dos exames confirmados segundo tipo do teste, TOCANTINS.


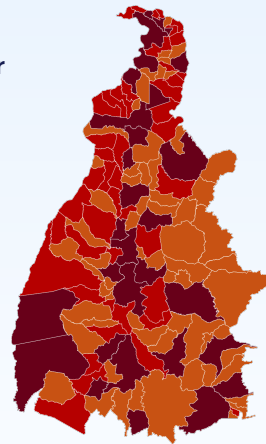


IMAGEM 1. Distribuição dos casos confirmados por Coronavírus segundo o município de residência.



Fonte: Centro de Informações Estratégicas da Vigilância em Saúde – CIEVS/TO

NOTIFICAÇÕES PARA COVID-19

TABELA 2. Distribuição dos casos e óbitos confirmados acumulados da COVID-19, segundo município de residência, TOCANTINS.

MUNICÍPIO	CASOS	ÓBITOS
PALMAS	53.521	673
ARAGUAÍNA	37.642	541
GURUPI	15.235	279
PORTO NACIONAL	10.211	212
COLINAS DO TOCANTINS	7.977	158
PARAÍSO DO TOCANTINS	8.354	186
FORMOSO DO ARAGUAIA	3.415	67
ARAGUATINS	2.599	71
TOCANTINÓPOLIS	2.556	55
MIRANORTE	2.599	59
GUARÁ	3.425	79
AUGUSTINÓPOLIS	1.878	32
LAGOA DA CONFUSÃO	2.385	27
CARIRI DO TOCANTINS	915	18
ALVORADA	1.532	30
MIRACEMA DO TOCANTINS	2.120	54
TAGUATINGA	1.547	31
DIANÓPOLIS	2.025	38
XAMBIOÁ	2.434	36
PEIXE	1.063	22
WANDERLÂNDIA	1.431	21
BABAÇULÂNDIA	886	8
TOCANTÍNIA	960	13
GOIATINS	1.139	17
FIGUEIRÓPOLIS	943	19
ARAGUAÇU	963	22
NOVA OLINDA	1.165	50
SILVANÓPOLIS	1.030	23
ARAGOMINAS	575	11
ARRAIAS	1.142	13
PONTE ALTA DO TOCANTINS	1.018	17
ANANÁS	1.699	27
PEDRO AFONSO	2.218	31
BARROLÂNDIA	802	20
NATIVIDADE	1.249	24
MONTE DO CARMO	587	12
ITACAJÁ	1.003	16
BURITI DO TOCANTINS	1.196	22
ALIANÇA DO TOCANTINS	756	22
COMBINADO	1.043	16
SÃO BENTO DO TOCANTINS	837	9
COLMÉIA	937	29
SÃO SEBASTIÃO DO TOCANTINS	576	8
SANTA FÉ DO ARAGUAIA	848	13
SÃO VALÉRIO	593	17
ESPERANTINA	736	20
AXIXÁ DO TOCANTINS	1.053	21
ARAGUACEMA	790	18
DOIS IRMÃOS DO TOCANTINS	818	20
SÍTIO NOVO DO TOCANTINS	721	10
PALMEIRÓPOLIS	1.321	29
FÁTIMA	684	10
MURICILÂNDIA	569	2
ARAGUANÁ	584	16
PIUM	558	8
DARCINÓPOLIS	747	13
SÃO SALVADOR DO TOCANTINS	215	4
CRISTALÂNDIA	593	17
BERNARDO SAYÃO	651	13
CARRASCO BONITO	580	6
ITAPORÃ DO TOCANTINS	511	3
FILADÉLFIA	672	11
DIVINÓPOLIS DO TOCANTINS	849	10
SÃO MIGUEL DO TOCANTINS	701	16
AGUIARNÓPOLIS	706	14
NAZARÉ	541	7
ITAGUATINS	619	16
CASEARA	618	14
BANDEIRANTES DO TOCANTINS	523	8
PARANÁ	714	12

MUNICÍPIO	CASOS	ÓBITOS
BREJINHO DE NAZARÉ	677	17
PEQUIZEIRO	638	12
CAMPOS LINDOS	450	6
ARAPOEMA	535	12
CONCEIÇÃO DO TOCANTINS	437	12
PALMEIRAS DO TOCANTINS	640	6
NOVO ACORDO	426	7
COUTO MAGALHÃES	519	8
TABOCÃO	521	8
MARIANÓPOLIS DO TOCANTINS	434	13
JAÚ DO TOCANTINS	299	13
SANTA ROSA DO TOCANTINS	385	7
SUCUPIRA	318	3
SAMPAIO	651	10
PAU D'ARCO	425	8
DUERÉ	444	10
RIO SONO	324	3
NOVA ROSALÂNDIA	468	13
RIO DOS BOIS	477	8
PALMEIRANTE	511	8
APARECIDA DO RIO NEGRO	392	13
SANTA TEREZA DO TOCANTINS	290	7
PINDORAMA DO TOCANTINS	375	6
SANTA MARIA DO TOCANTINS	521	3
AURORA DO TOCANTINS	314	7
RIACHINHO	516	9
PONTE ALTA DO BOM JESUS	413	11
RIO DA CONCEIÇÃO	248	2
MAURILÂNDIA DO TOCANTINS	437	4
TALISMÃ	371	2
ITAPIRATINS	480	7
JUARINA	158	2
PRESIDENTE KENNEDY	349	10
MONTE SANTO DO TOCANTINS	178	6
LAJEADO	194	5
PRAIA NORTE	360	9
CARMOLÂNDIA	278	6
SANDOLÂNDIA	430	9
ALMAS	239	5
ANGICO	239	5
NOVO JARDIM	284	3
CHAPADA DA NATIVIDADE	192	2
SANTA RITA DO TOCANTINS	339	2
MATEIROS	216	1
CRIXÁS DO TOCANTINS	168	0
PIRAQUÊ	251	1
TUPIRATINS	199	3
PUGMIL	282	4
CENTENÁRIO	217	7
ABREULÂNDIA	325	8
IPUEIRAS	168	4
PORTO ALEGRE DO TOCANTINS	204	2
BRASILÂNDIA DO TOCANTINS	256	6
SANTA TEREZINHA DO TOCANTINS	201	5
LAGOA DO TOCANTINS	300	8
GOIANORTE	370	7
RECURSOLÂNDIA	319	7
CHAPADA DE AREIA	185	3
LAVANDEIRA	180	0
BARRA DO OURO	167	7
TUPIRAMA	213	2
OLIVEIRA DE FÁTIMA	154	1
BOM JESUS DO TOCANTINS	183	3
LUZINÓPOLIS	225	2
NOVO ALEGRE	158	7
LIZARDA	160	4
TAIPAS DO TOCANTINS	201	0
CACHOEIRINHA	128	2
SÃO FÉLIX DO TOCANTINS	165	3
TOTAL	228.874	3.882

DETALHES DOS NOVOS ÓBITOS

1. Homem, 63 anos, residente em Palmas. Comorbidades: não relatada. Óbito em 18/03/21 no próprio domicílio.

O DETALHAMENTO DOS CASOS ACUMULADOS PODEM SER ACESSADOS NO SITE DA SECRETARIA DA SAÚDE
integra.saude.to.gov.br/covid19

OBSERVAÇÕES:

O Estado possui uma plataforma onde todos podem acompanhar os números da Covid-19 no Tocantins:
<http://coronavirus.to.gov.br>

A Secretaria de Estado da Saúde (SES) esclarece que o banco de dados do Estado é dinâmico, em virtude do fechamento das investigações epidemiológicas, que alteram principalmente locais de residência dos casos positivos, trazendo modificações diárias no acumulado dos municípios e no total geral do Estado.

Os dados consolidados neste boletim são referentes às notificações recebidas no último dia, que podem abordar resultados diagnosticados em dias anteriores e notificados posteriormente ao Cievs Estadual. Para manter a credibilidade dos dados contabilizados, os gráficos apresentam a distribuição de novos casos de acordo com a data do diagnóstico e não sua notificação, por parte dos municípios. Em cada edição, o boletim apresenta a distribuição dos novos casos também por este critério.

Todas as informações que constam no boletim são provenientes dos sistemas oficiais do Ministério da Saúde alimentados pelos municípios:

Sistema Gerenciador de Ambiente Laboratorial (GAL) é o sistema utilizado pelos municípios para cadastro das mostras que serão encaminhadas ao Lacen para realização dos exames.

E-SUS-VE é a ferramenta de registro de notificação de casos suspeitos da Covid-19.

SIVEP-Gripe, é o Sistema de Informação da Vigilância Epidemiológica da Gripe, utilizado para notificação dos casos de Síndrome Respiratória Aguda Grave (SRAG) em unidades hospitalares e unidades de Pronto Atendimento (UPA).

SIM é o sistema de Informação sobre mortalidade, desenvolvido pelo Ministério da Saúde para unificação dos dados sobre óbitos no país.

Considerando o aumento recente de casos positivos que tem demandado tempo excessivo para confirmação de residências junto aos municípios, o Estado prevê o preenchimento correto de informações nas plataformas que serão utilizadas para consolidação dos boletins diários e a atualização da residência nos cartões SUS utilizado nos cadastros dos sistemas.

O Estado não irá confirmar residências junto aos municípios, estes devem ficar atentos aos dados informados nos Boletins Epidemiológicos diários, nos sistemas de notificação e cadastros de exames no Lacen.

Qualquer divergência deverá ser informada ao Cievs/COE do Estado que fará as correções nos próximos boletins.

Os dados contidos no boletim são consolidados com resultados de exames realizados no Lacen e notificações recebidas dos municípios até as 23:59h do último dia.

