

CASOS CONFIRMADOS

225.322

CASOS RECUPERADOS

218.434

CASOS ATIVOS
(EM ISOLAMENTO DOMICILIAR OU HOSPITALAR)

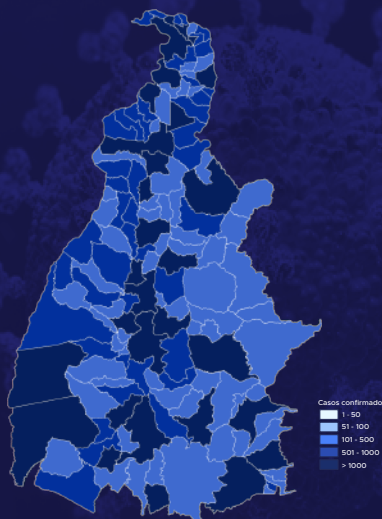
3.084

ÓBITOS

3.804

CASOS NOTIFICADOS

681.782



HOSPITALIZAÇÃO COVID

89

LEITOS PÚBLICOS **71**

CLÍNICOS **23**

UTI COVID **48**

LEITOS PRIVADOS **18**

CLÍNICOS **4**

UTI COVID **14**

VACINÔMETRO

DOSES APLICADAS
1.537.771

569º BOLETIM EPIDEMIOLÓGICO DE NOTIFICAÇÕES DA COVID-19 NO TOCANTINS

A Secretaria de Estado da Saúde (SES) informa que nesta quinta-feira, 07 de outubro, foram contabilizados 179 novos casos confirmados para Covid-19. Deste total, foram registrados 49 nas últimas 24 horas e o restante por exames coletados em dias anteriores e que tiveram seus resultados inseridos no sistema, pelos municípios, na data de ontem.

Desta forma, hoje o Tocantins registra um total de **681.782** pessoas notificadas com a Covid-19 e acumula **225.322** casos confirmados da doença. Destes pacientes **218.434** estão recuperados e **3.084** estão ainda ativos (em isolamento domiciliar ou hospitalar), além de **3.804** óbitos.

TABELA 1. Distribuição dos novos casos confirmados para COVID-19, segundo município de residência, TOCANTINS.

MUNICÍPIO	TOTAL
ARAGUAÍNA	25
PARAÍSO DO TOCANTINS	17
PALMAS	17
LAGOA DA CONFUSÃO	15
SANDOLÂNDIA	13
WANDERLÂNDIA	13
GURUPI	7
PORTO NACIONAL	7
COLINAS DO TOCANTINS	6
AURORA DO TOCANTINS	5
PALMEIRÓPOLIS	5
PEQUIZEIRO	5
SÃO MIGUEL DO TOCANTINS	5
NAZARÉ	4
TOCANTINÓPOLIS	3
ALVORADA	2
ARAGUACEMA	2
AUGUSTINÓPOLIS	2
GOIANORTE	2
LUZINÓPOLIS	2
NOVA OLINDA	2

Fonte: Centro de Informações Estratégicas da Vigilância em Saúde - CIEVS/TO

MUNICÍPIO	TOTAL
ALIANÇA DO TOCANTINS	1
ARAGUAÇU	1
ARAGUATINS	1
CARIRI DO TOCANTINS	1
COUTO MAGALHÃES	1
DIVINÓPOLIS DO TOCANTINS	1
DUERÉ	1
FORMOSO DO ARAGUAIA	1
GUARÁI	1
ITAGUATINS	1
MIRANORTE	1
NOVA ROSALÂNDIA	1
NOVO JARDIM	1
PEDRO AFONSO	1
SANTA ROSA DO TOCANTINS	1
SÃO FÉLIX DO TOCANTINS	1
SILVANÓPOLIS	1
SUCUPIRA	1
TAGUATINGA	1
XAMBIOÁ	1
TOTAL	179

GRÁFICO 1. GRÁFICO 1. Distribuição dos novos casos confirmados da COVID-19, segundo sexo, TOCANTINS.

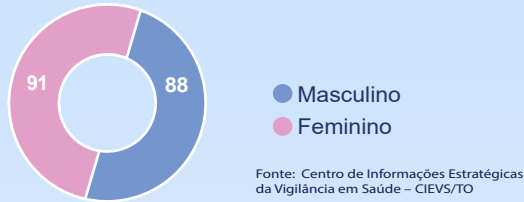


GRÁFICO 2. Distribuição dos novos casos confirmados da COVID-19, segundo Faixa Etária, TOCANTINS.

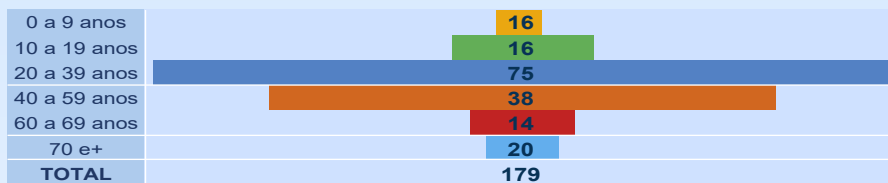


GRÁFICO 3. Perfil dos exames confirmados segundo tipo do teste, TOCANTINS.

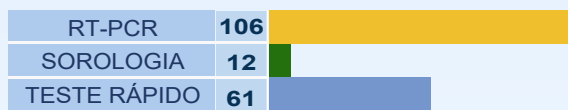
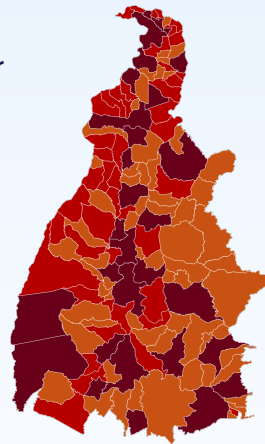


IMAGEM 1. Distribuição dos casos confirmados por Coronavírus segundo o município de residência.



Fonte: Centro de Informações Estratégicas da Vigilância em Saúde – CIEVS/TO

NOTIFICAÇÕES PARA COVID-19

TABELA 2. Distribuição dos casos e óbitos confirmados acumulados da COVID-19, segundo município de residência, TOCANTINS.

MUNICÍPIO	CASOS	ÓBITOS
PALMAS	52353	638
ARAGUAÍNA	37401	538
GURUPI	15086	271
PORTO NACIONAL	9988	211
PARAÍSO DO TOCANTINS	8255	183
COLINAS DO TOCANTINS	7876	158
GUARAÍ	3414	79
ARAGUATINS	2552	71
FORMOSO DO ARAGUAIA	3380	67
MIRANORTE	2562	58
MIRACEMA DO TOCANTINS	2099	53
TOCANTINÓPOLIS	2499	52
NOVA OLINDA	1159	50
DIANÓPOLIS	1941	36
XAMBIOÁ	2426	35
AUGUSTINÓPOLIS	1831	32
TAGUATINGA	1542	31
PEDRO AFONSO	2204	29
PALMEIRÓPOLIS	1309	29
COLMÉIA	934	29
ALVORADA	1534	28
ANANÁS	1669	27
LAGOA DA CONFUSÃO	2187	25
NATIVIDADE	1235	24
SILVANÓPOLIS	988	23
BURITI DO TOCANTINS	1173	22
PEIXE	1061	22
ARAGUAÇU	949	22
ALIANÇA DO TOCANTINS	747	22
AXIXÁ DO TOCANTINS	1052	21
WANDERLÂNDIA	1412	20
DOIS IRMÃOS DO TOCANTINS	813	20
ESPERANTINA	734	20
BARROLÂNDIA	798	20
FIGUEIRÓPOLIS	927	19
CARIRI DO TOCANTINS	912	18
GOIATINS	1137	17
PONTE ALTA DO TOCANTINS	1016	17
ARAGUACEMA	782	17
BREJINHO DE NAZARÉ	660	17
CRISTALÂNDIA	592	17
COMBINADO	1040	16
ITACAJÁ	998	16
SÃO MIGUEL DO TOCANTINS	666	16
ARAGUANA	584	16
SÃO VALÉRIO	587	16
ITAGUATINS	574	16
AGUIARNÓPOLIS	701	14
CASEARA	618	14
ARRAIAS	1133	13
SANTA FÉ DO ARAGUAIA	842	13
TOCANTÍNIA	890	13
BERNARDO SAYÃO	651	13
NOVA ROSALÂNDIA	461	13
MARIANÓPOLIS DO TOCANTINS	431	13
APARECIDA DO RIO NEGRO	392	13
JAÚ DO TOCANTINS	299	13
DARCINÓPOLIS	744	12
PEQUIZEIRO	638	12
MONTE DO CARMO	567	12
ARAPOEMA	522	12
CONCEIÇÃO DO TOCANTINS	437	12
PARANÁ	677	11
ARAGOMINAS	572	11
PONTE ALTA DO BOM JESUS	413	11
DIVINÓPOLIS DO TOCANTINS	820	10
SÍTIO NOVO DO TOCANTINS	713	10
FÁTIMA	681	10
SAMPAIO	651	10
FILADÉLFIA	671	10

MUNICÍPIO	CASOS	ÓBITOS
DUERÉ	439	10
PRESIDENTE KENNEDY	348	10
SÃO BENTO DO TOCANTINS	833	9
RIACHINHO	456	9
SANDOLÂNDIA	429	9
PRAIA NORTE	358	9
BABAÇULÂNDIA	884	8
SÃO SEBASTIÃO DO TOCANTINS	574	8
BANDEIRANTES DO TOCANTINS	522	8
PIUM	552	8
COUTO MAGALHAES	518	8
TABOCÃO	518	8
PALMEIRANTE	501	8
RIO DOS BOIS	471	8
PAU D'ARCO	416	8
NAZARÉ	539	7
ITAPIRATINS	480	7
GOIANORTE	368	7
SANTA ROSA DO TOCANTINS	361	7
RECURSOLÂNDIA	319	7
LAGOA DO TOCANTINS	298	7
SANTA TEREZA DO TOCANTINS	286	7
CENTENÁRIO	217	7
NOVO ALEGRE	158	7
BARRA DO OURO	167	7
PALMEIRAS DO TOCANTINS	640	6
CARRASCO BONITO	545	6
CAMPOS LINDOS	435	6
NOVO ACORDO	420	6
PINDORAMA DO TOCANTINS	368	6
ABREULÂNDIA	321	6
AURORA DO TOCANTINS	296	6
BRASILÂNDIA DO TOCANTINS	255	6
MONTE SANTO DO TOCANTINS	178	6
CARMOLÂNDIA	276	6
ALMAS	239	5
ANGICO	239	5
SANTA TEREZINHA DO TOCANTINS	199	5
LAJEADO	191	5
MAURILÂNDIA DO TOCANTINS	386	4
SÃO SALVADOR DO TOCANTINS	215	4
IPUEIRAS	168	4
LIZARDA	159	4
SANTA MARIA DO TOCANTINS	448	3
RIO SONO	321	3
SUCUPIRA	315	3
NOVO JARDIM	280	3
PUGMIL	277	3
TUPIRATINS	199	3
CHAPADA DE AREIA	185	3
BOM JESUS DO TOCANTINS	176	3
ITAPORÁ DO TOCANTINS	510	3
MURICILÂNDIA	569	2
SANTA RITA DO TOCANTINS	337	2
TALISMÃ	364	2
RIO DA CONCEIÇÃO	225	2
TUPIRAMA	210	2
PORTO ALEGRE DO TOCANTINS	196	2
CHAPADA DA NATIVIDADE	189	2
LUZINÓPOLIS	214	2
SÃO FÉLIX DO TOCANTINS	163	2
JUARINA	156	2
CACHOEIRINHA	128	2
PIRAQUÊ	245	1
OLIVEIRA DE FÁTIMA	151	1
MATEIROS	211	0
TAIPAS DO TOCANTINS	201	0
LAVANDEIRA	180	0
CRIXÁS DO TOCANTINS	168	0
TOTAL	225.322	3.804

NOTIFICAÇÕES PARA COVID-19

DETALHES DOS NOVOS ÓBITOS

1. Homem, 50 anos, residente em Tocantinópolis. Comorbidade: hipertensão arterial sistêmica. Óbito em 27/09/2021 no Hospital Dom Orione - Araguaína.
2. Mulher, 71 anos, residente em Formoso do Araguaia. Comorbidade: doença Cardíaca Crônica e diabetes. Óbito em 27/09/2021 no Hospital Regional de Gurupi.

O DETALHAMENTO DOS CASOS ACUMULADOS PODEM SER ACESSADOS NO SITE DA SECRETARIA DA SAÚDE
integra.saude.to.gov.br/covid19

OBSERVAÇÕES:

O Estado possui uma plataforma onde todos podem acompanhar os números da Covid-19 no Tocantins: <http://coronavirus.to.gov.br>

A Secretaria de Estado da Saúde (SES) esclarece que o banco de dados do Estado é dinâmico, em virtude do fechamento das investigações epidemiológicas, que alteram principalmente locais de residência dos casos positivos, trazendo modificações diárias no acumulado dos municípios e no total geral do Estado.

Os dados consolidados neste boletim são referentes às notificações recebidas no último dia, que podem abordar resultados diagnosticados em dias anteriores e notificados posteriormente ao Cievs Estadual. Para manter a credibilidade dos dados contabilizados, os gráficos apresentam a distribuição de novos casos de acordo com a data do diagnóstico e não sua notificação, por parte dos municípios. Em cada edição, o boletim apresenta a distribuição dos novos casos também por este critério.

Todas as informações que constam no boletim são provenientes dos sistemas oficiais do Ministério da Saúde alimentados pelos municípios:

Sistema Gerenciador de Ambiente Laboratorial (GAL) é o sistema utilizado pelos municípios para cadastro das mostras que serão encaminhadas ao Lacen para realização dos exames.

E-SUS-VE é a ferramenta de registro de notificação de casos suspeitos da Covid-19.

SIVEP-Gripe, é o Sistema de Informação da Vigilância Epidemiológica da Gripe, utilizado para notificação dos casos de Síndrome Respiratória Aguda Grave (SRAG) em unidades hospitalares e unidades de Pronto Atendimento (UPA).

SIM é o sistema de Informação sobre mortalidade, desenvolvido pelo Ministério da Saúde para unificação dos dados sobre óbitos no país.

Considerando o aumento recente de casos positivos que tem demandado tempo excessivo para confirmação de residências junto aos municípios, o Estado prevê o preenchimento correto de informações nas plataformas que serão utilizadas para consolidação dos boletins diários e a atualização da residência nos cartões SUS utilizado nos cadastros dos sistemas.

O Estado não irá confirmar residências junto aos municípios, estes devem ficar atentos aos dados informados nos Boletins Epidemiológicos diários, nos sistemas de notificação e cadastros de exames no Lacen.

Qualquer divergência deverá ser informada ao Cievs/COE do Estado que fará as correções nos próximos boletins.

Os dados contidos no boletim são consolidados com resultados de exames realizados no Lacen e notificações recebidas dos municípios até as 23:59h do último dia.